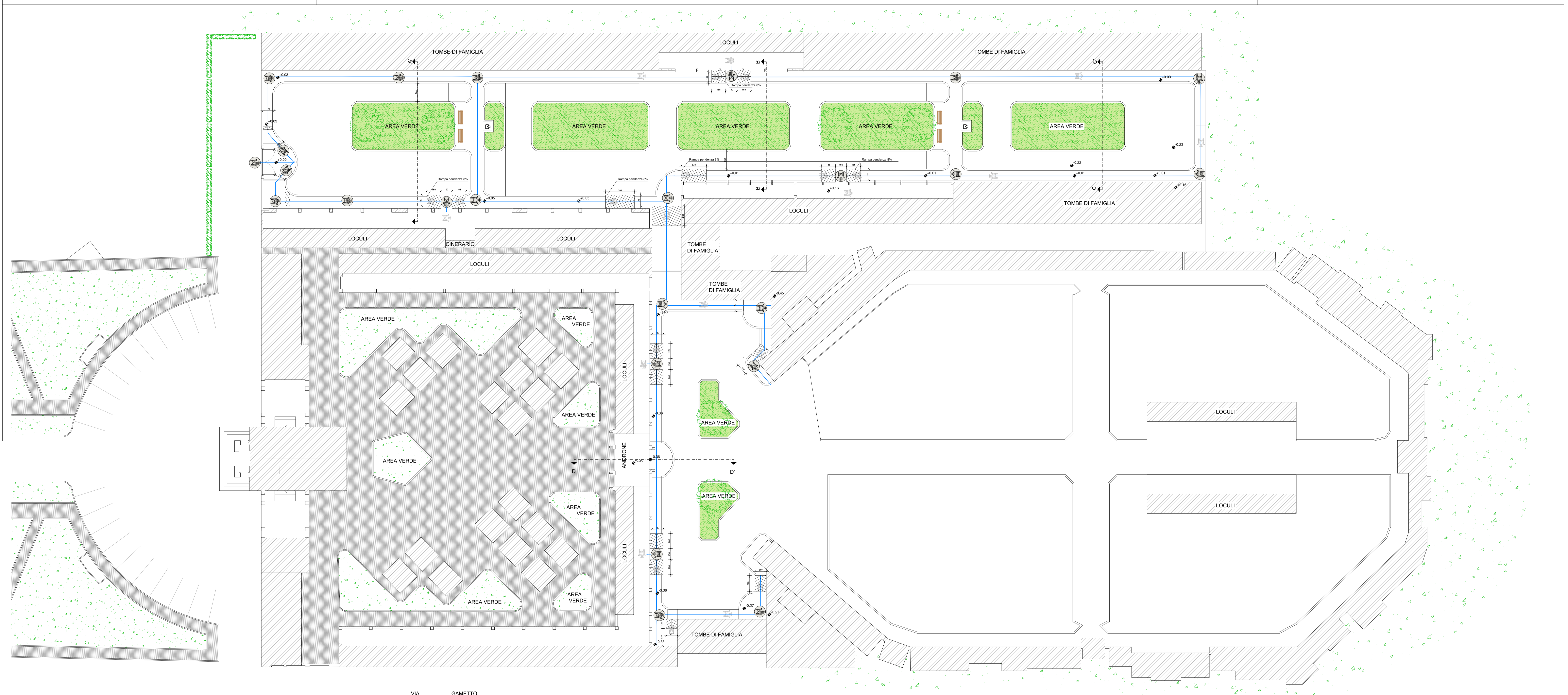
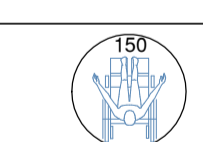



PROVINCIA DI VERCELLI	COMUNE DI SALUGGIA	REGIONE PIEMONTE
<b>ABBATTIMENTO DELLE BARRIERE ARCHITETTONICHE PRESSO IL CIMITERO COMUNALE DEL CAPOLUOGO</b>		
TAVOLA <b>6</b>	STUDIO DI FATTIBILITA' TECNICO ECONOMICA/PROGETTO DEFINITIVO - ABBATTIMENTO - BARRIERE ARCHITETTONICHE	SCALA 1/200
COMUNE DI SALUGGIA RESPONSABILE DEL PROCEDIMENTO Geom. PEROLO Ombretta IL SINDACO BARBERIS Fimino		
I PROGETTISTI: Geom. Giuseppe CAPRA C.F.: CPR GPP 77044 D6655 Arch. Luca LANGONE C.F.: LNG LCU 67M43 D361J	STUDIO TECNICO ASSOCIATO  Geom. CAPRA Giuseppe Geom. BATTAGLIA Roberto P. IVA 0230090023	SPAZIO RISERVATO AL COMUNE
ARCHIVIO <b>A-94/18/01</b>	Via Fiume n° 8 13046 SALUGGIA (VC) TEL. 0161-486161	DATA LUGLIO 2020
FILE: A04-18 PROGETTO_CIMITERO	e-mail: studiotecnicoassoc@gmail.com	L.L. 6/7



**LEGENDA**

 ZONE DI MANOVRA  
CON SEDIA A RUOTE  
PER CAMBIAMENTI  
DI DIREZIONE

 PERCORSO ESTERNO ACCESSIBILE  
CON SEDIA A RUOTE

