

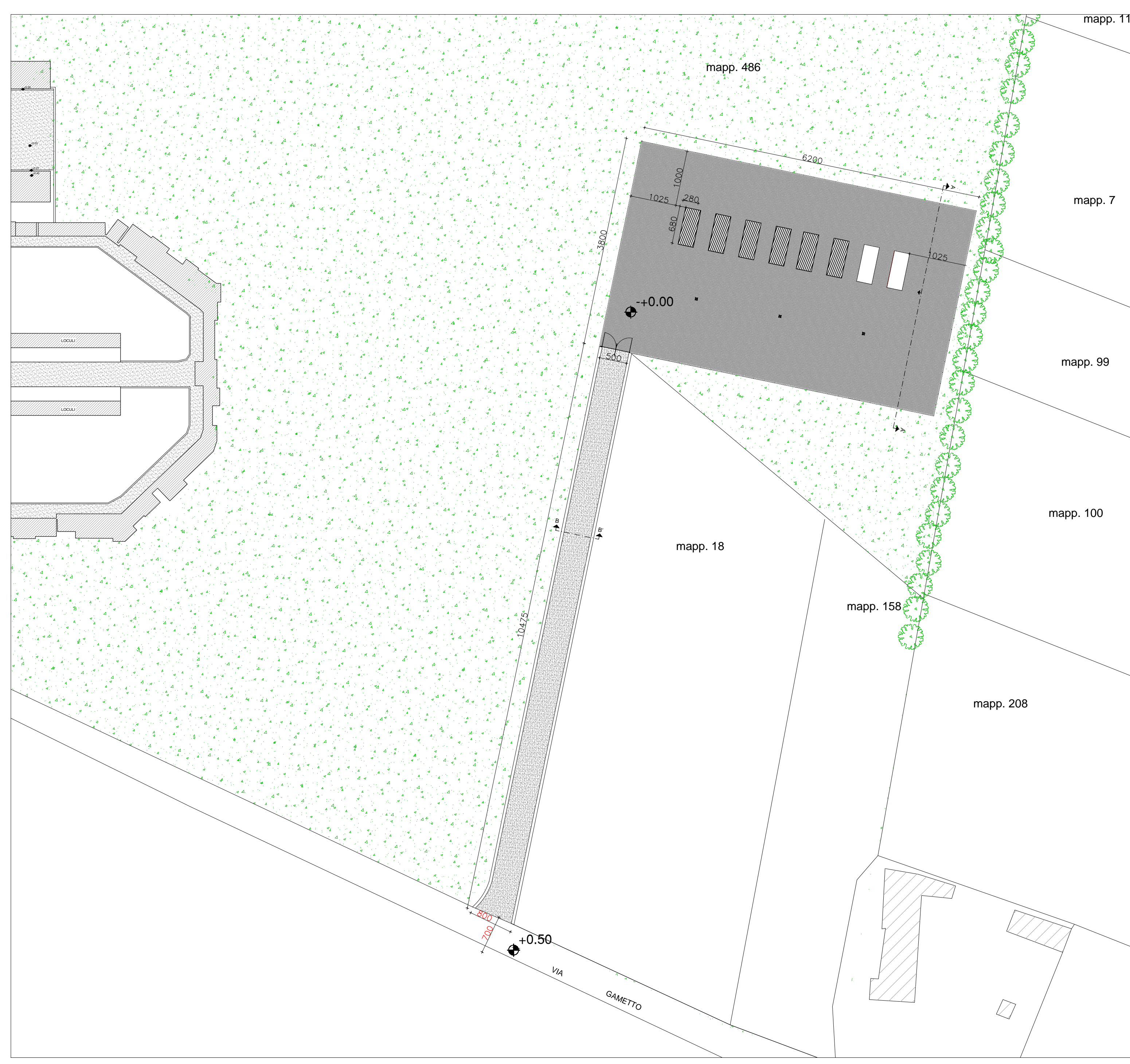
PROVINCIA DI VERCELLI	COMUNE DI SALUGGIA	REGIONE PIEMONTE
REALIZZAZIONE AREA ECOLOGICA COMUNALE		
TAVOLA 2	STUDIO DI FATTIBILITA' TECNICO ECONOMICA/PROGETTO DEFINITIVO - PIANTE - SEZIONI	SCALE VARIE
COMUNE DI SALUGGIA		
RESPONSABILE DEL PROCEDIMENTO Geom. PEROLIO Ombretta		IL SINDACO BARBERIS Firmino
IL PROGETTISTA: Geom. Giuseppe CAPRA C.F.: CPR GPP 77A04 C665S	STUDIO TECNICO ASSOCIATO  Geom. CAPRA Giuseppe Geom. BATTAGLIA Roberto P. IVA 0230080023	SPAZIO RISERVATO AL COMUNE
ARCHIVIO A-94/20/01	Via Fiume n° 8 13040 SALUGGIA (VC) TEL. 0161-486161	DATA DICEMBRE 2021
FILE: A94-20 TAV. 2	e-mail : studiotecnicoopro@gmail.com	L.L. 2 di 2



ESTRATTO DA IMMAGINE SATELLITARE

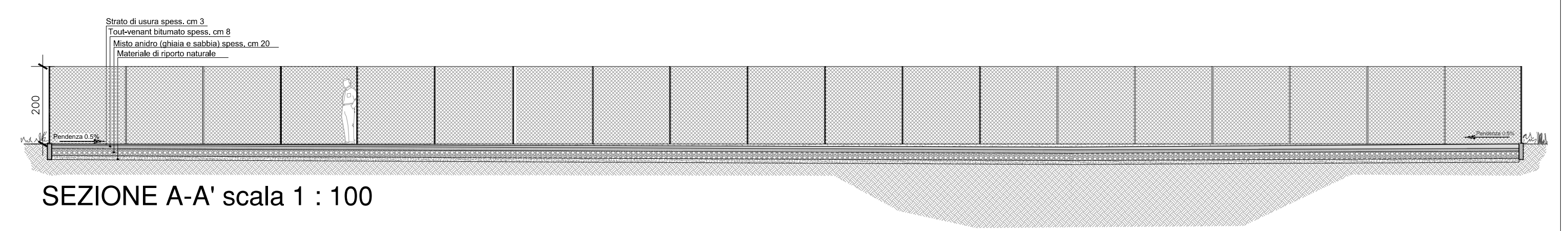
SCALA 1:1000

- DELIMITAZIONE AREA OGGETTO DI INTERVENTO
- ▨ STRADA IN PROGETTO
- ▨ AREA ASFALTATA IN PROGETTO

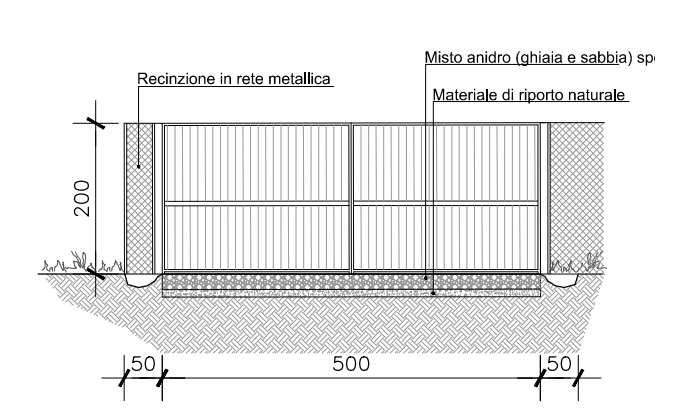


PLANIMETRIA GENERALE

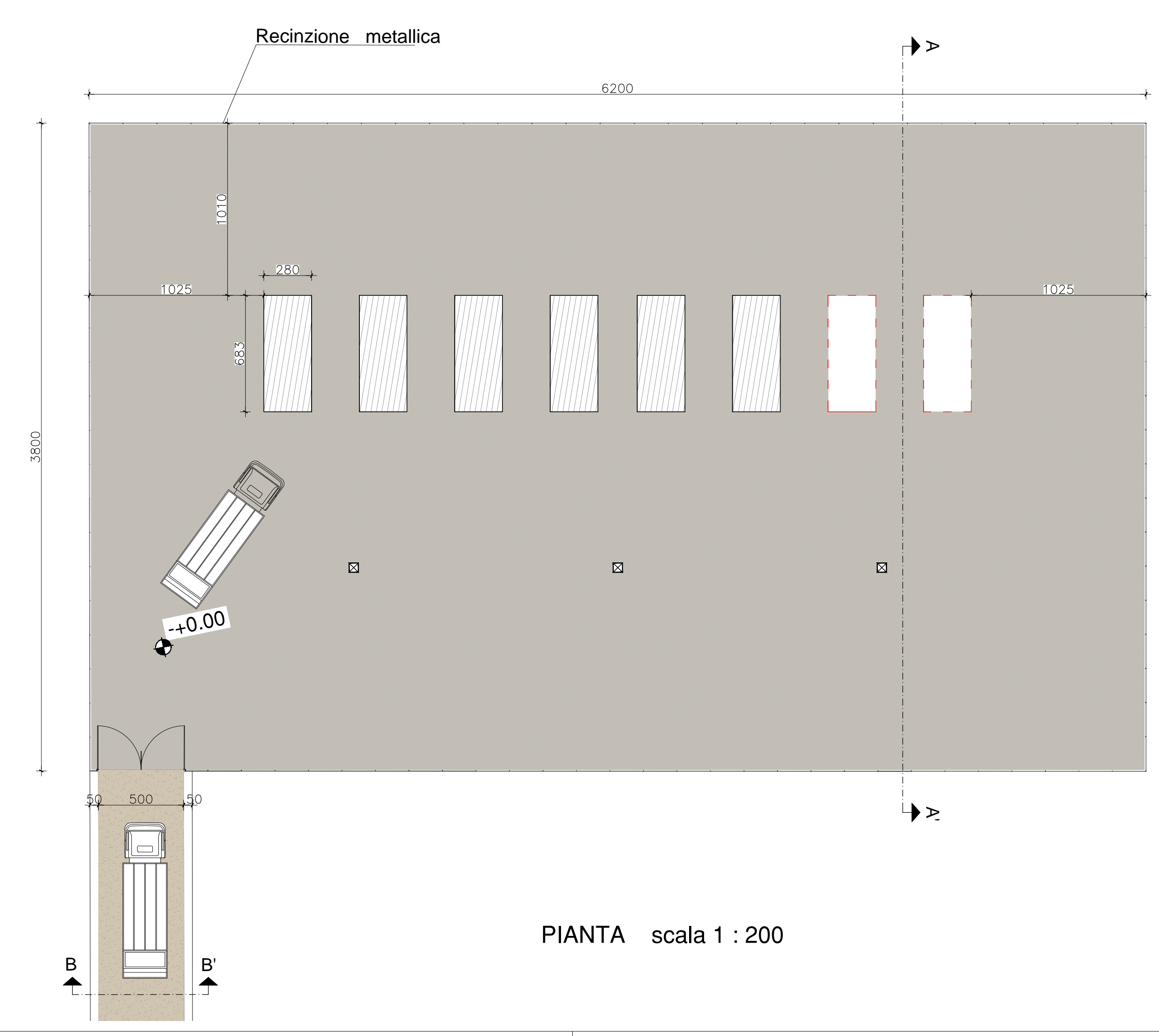
SCALA 1:500



SEZIONE A-A' scala 1 : 100



SEZIONE B-B' scala 1 : 100



PIANTA scala 1 : 200