

COMUNE DI SALUGGIA



PROVINCIA DI VERCELLI

PROGETTO PER LAVORI DI:

MANUTENZIONE STRAORDINARIA STRADE IN
LOCALITA' SANT'ANTONINO

PROGETTO:

STUDIO DI FATTIBILITA'

ELABORATI:

PLANIMETRIE

Nome File:
Asfalti 2020

Data:
16 marzo 2020



Firme:

IL TECNICO INCARICATO

Santa geom. Marino

IL SINDACO

Firmino Barberis

IL RESPONSABILE AREA TECNICA

LL.PP E RUP

geom. Ombretta Perolio



Marino Santa



VIA 25 APRILE
(rilievo altimetrico)

102 (-0.20)
102-SCORREVOLE -1.22

101 (-0.03) X

103 (-0.09)

100 (0.00) X

104 (0.05)

106 (0.05) X

105 (-0.02)

105-SCORREVOLE -1.22

107 (-0.14)

107-SCORREVOLE -0.99

108 (-0.12)

109 (-0.12)

110 (-0.05)

111 (0.21)

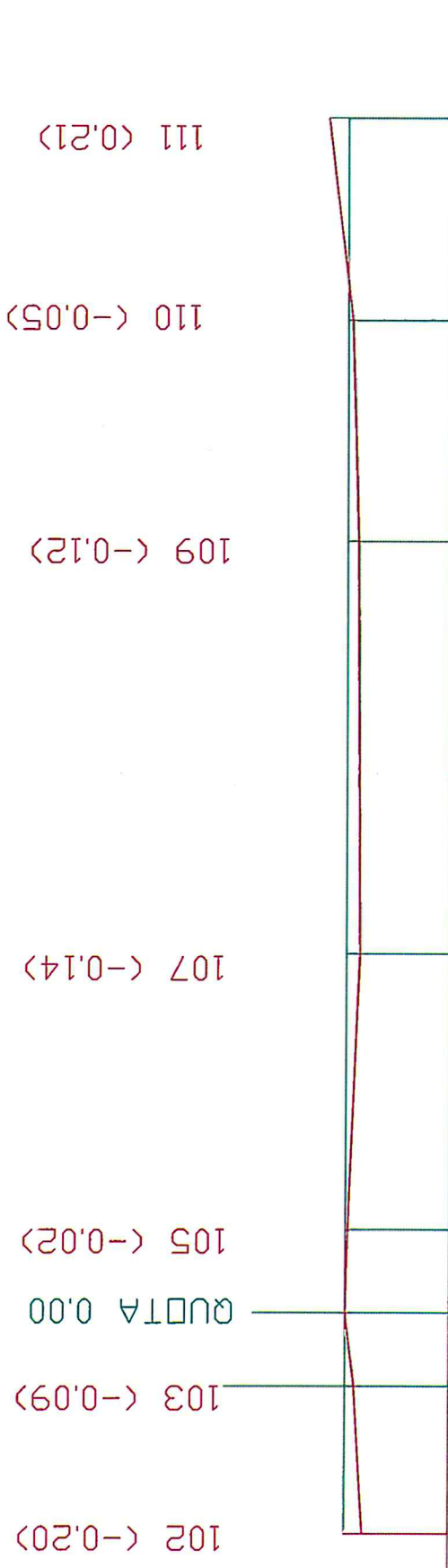
112 (0.27)

113 (0.38) X

Scala originale: 1:1000

Comune: SALUGCIA

VIA 25 APRILE
(PROFILO PIANO STRADALE ATTUALE)

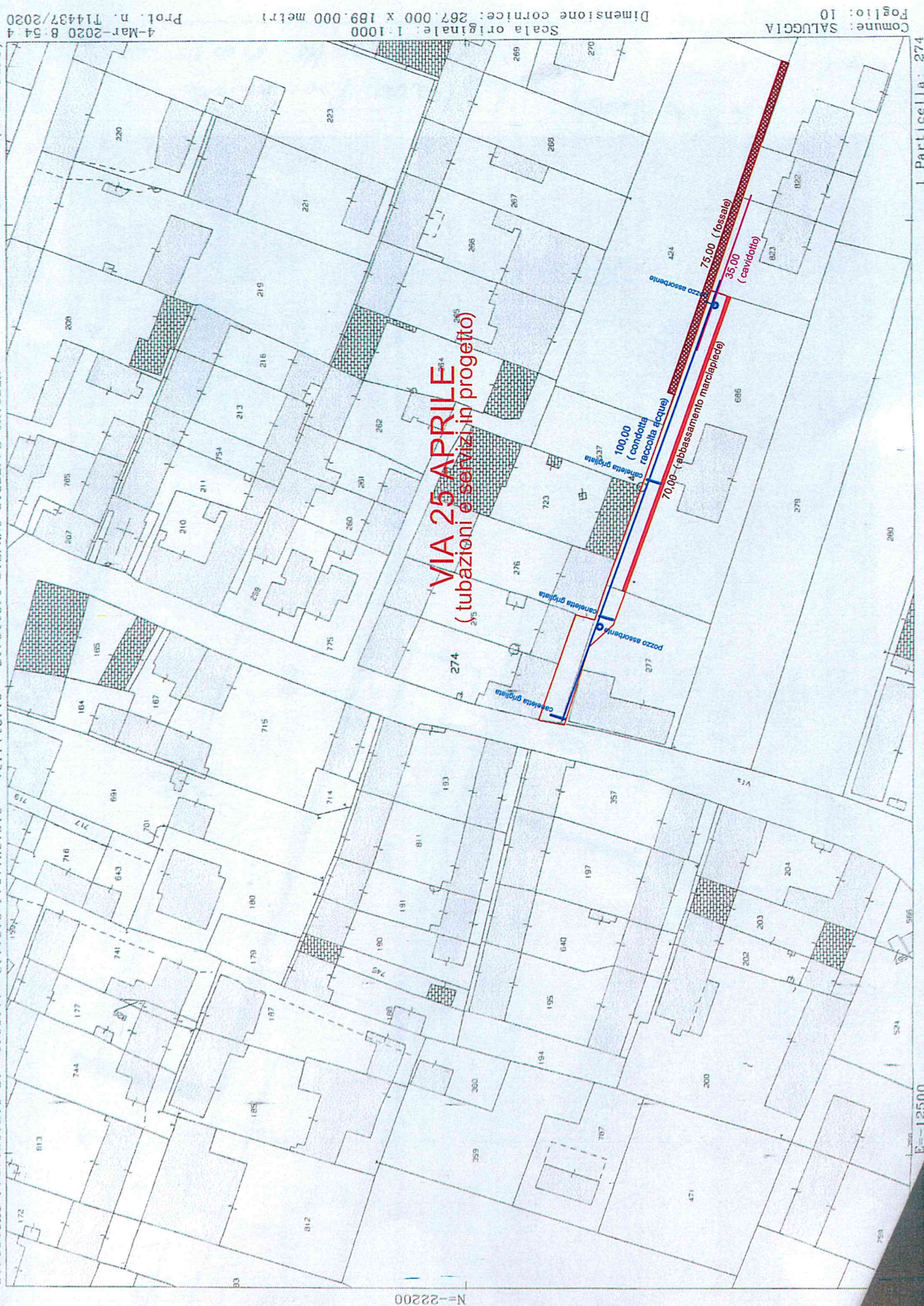


VIA 25 APRILE
(superficie da pavimentare)



Vis. tel. (0.90 euro)

Direzione Provinciale di Vercelli - Ufficio Provinciale - Territorio - Direttore STEFANO GIUSEPPE CHIOZZA



VIA 25 APRILE
 (tubazioni e servizi in progetto)

N=22200

E=12500

1 Particella: 274

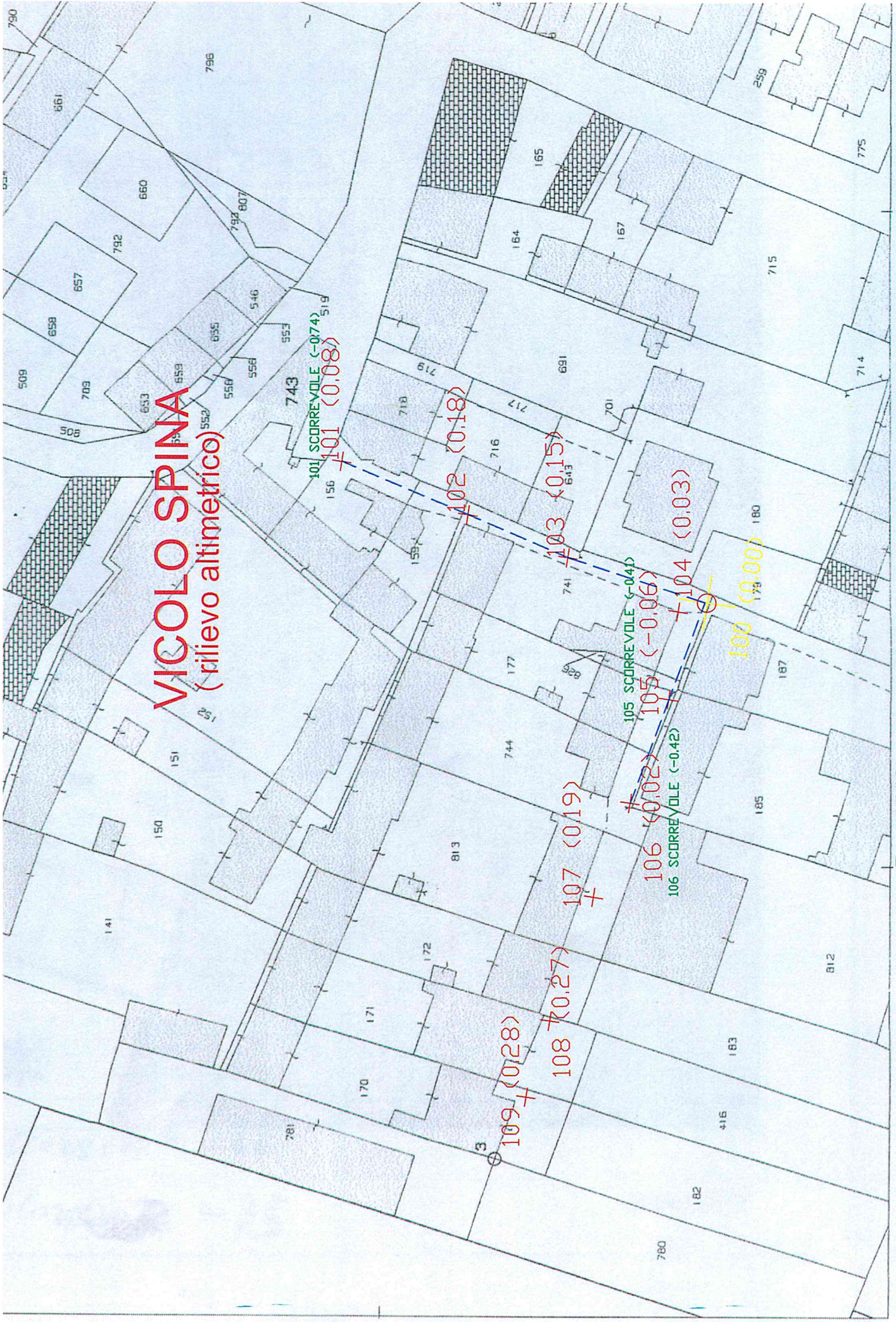
Comune: SALUGGIA
Foglio: 10

Scala originale: 1:1000
Dimensione cornice: 267.000 x 189.000 metri

4-Mar-2020 8:54 4
Prot. n. T14437/2020

VICOLO SPINA

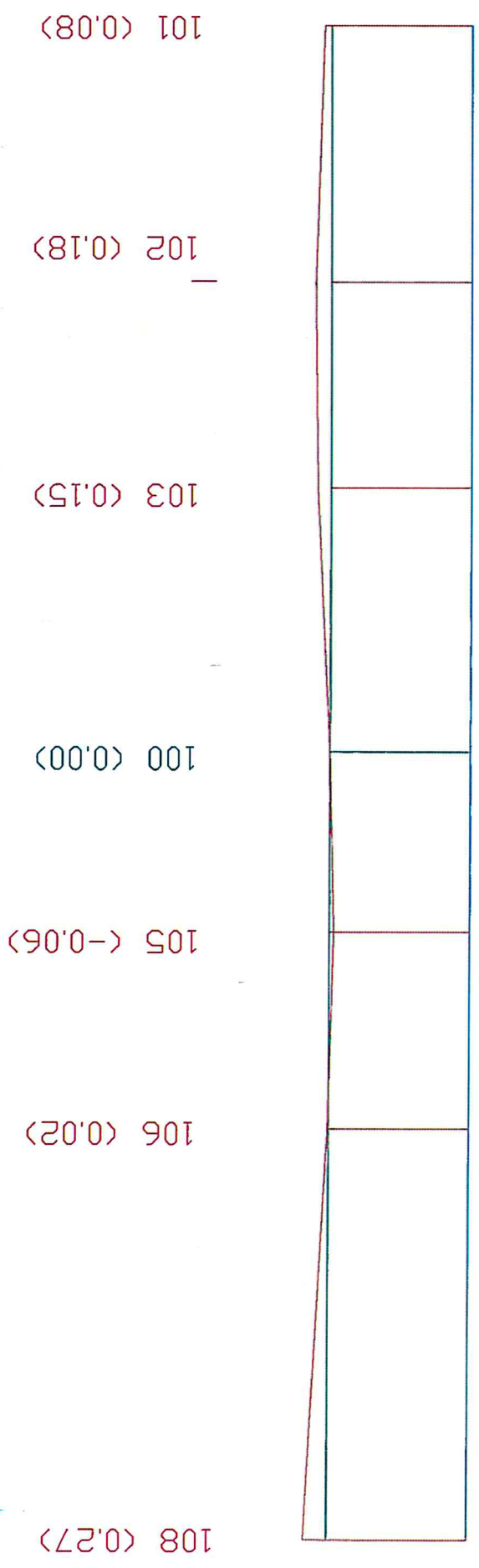
(rilievo altimetrico)



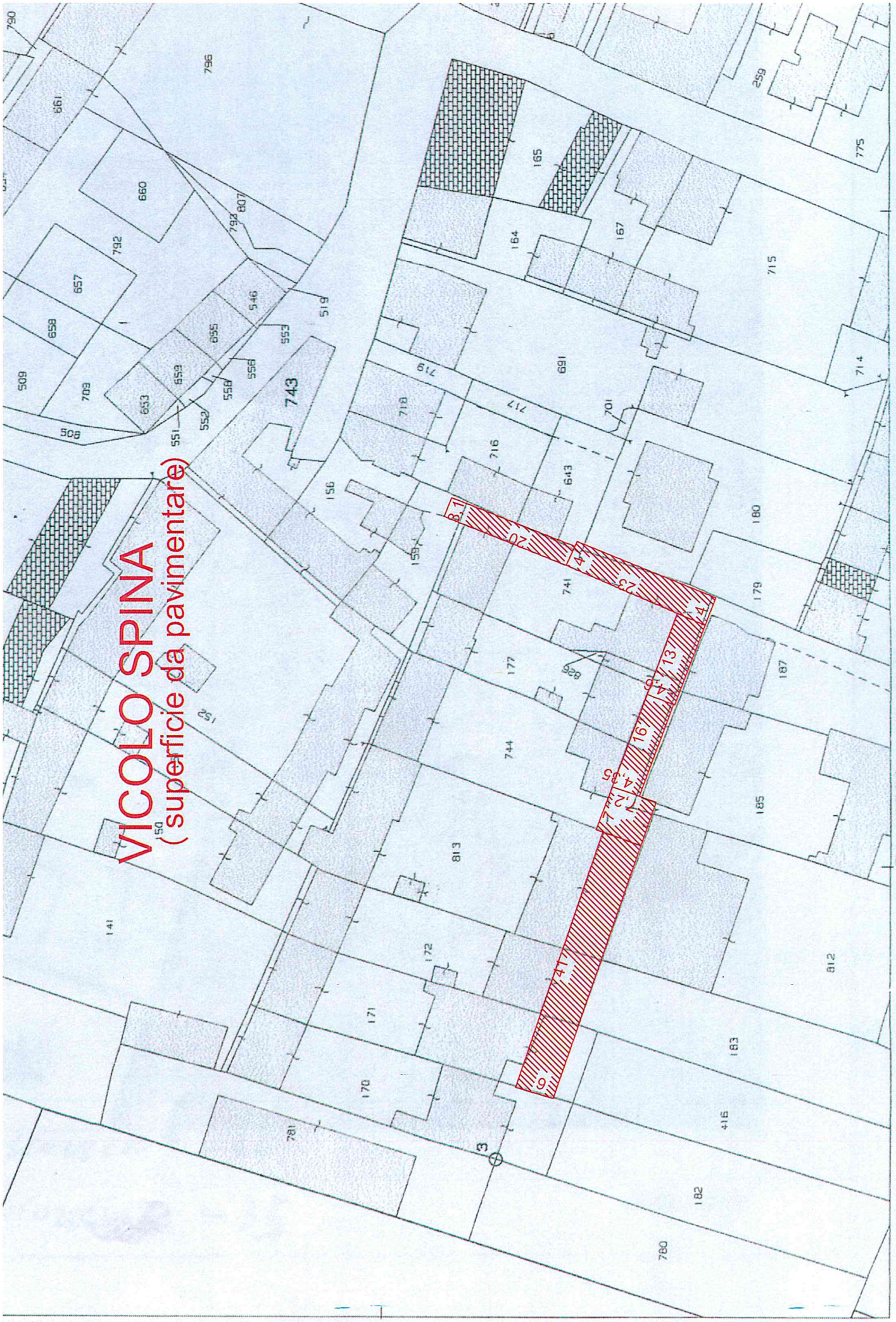
N=-22100

E=-12500

VICOLO SPINA
(PROFILO PIANO STRADALE ATTUALE)



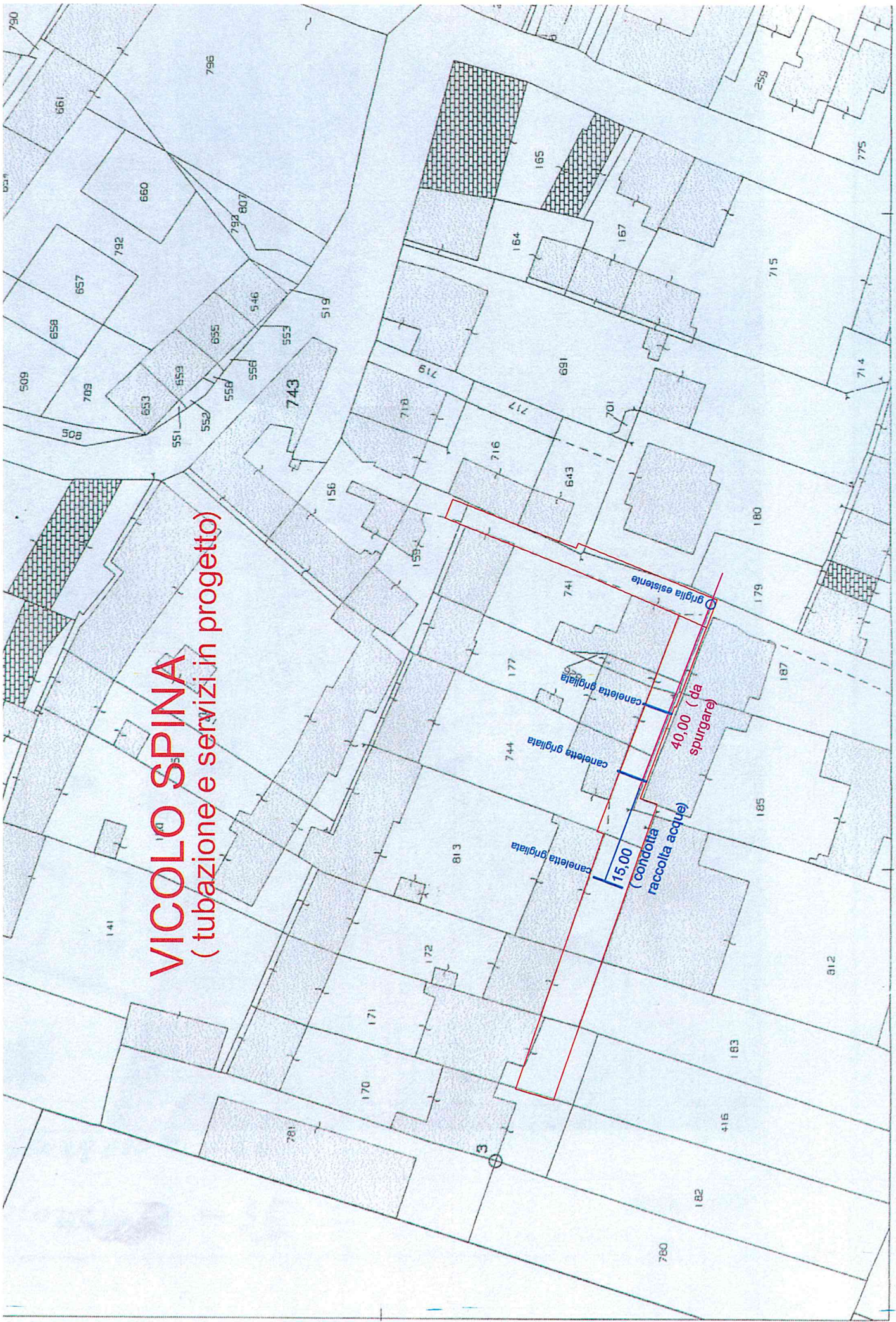
VICOLO SPINA
(superficie da pavimentare)



N=22100

E=1:2500

VICOLO SPINA
(tubazione e servizi in progetto)



N=-22100

E=-12500

VIA RE DI PUGLIA
(superficie da pavimentare)

