SADO - associati
Ingegneria e Architettura

Arch. Antonello Sado
Via dei Mille, 42/a
10123 - Torino
Tel. 011.19706499 - Fax 011.19706499
e-mail antonello.sado@fastwebnet.it

Ing. Angelo Sado
Via G.Bove, 14
10129 - Torino
Tel. 011.505997 - Fax 011.505997
e-mail angelo.sado@fastwebnet.it

COLLABORATORI:
Arch. Alessandra Ghignone
Arch. Alessio Patrucco

Regione Piemonte

Provincia di Vercelli

COMUNE DI SALUGGIA

“Realizzazione Pista Ciclabile S.P.3 - Capoluogo/Frazione S.Antonino".

LOTTO "C" FUNZIONALE

PROGETTO ESECUTIVO



RESPONSABILE
U.T.C.
Geom. OMBRETTA PEROLIO

TITOLO

PLANIMETRIA GENERALE
PROGETTO

DATA	Marzo 2021	ARCHIVIO	
REVISIONE		FILE	Esec pista ciclabile

TAVOLA

T.4Cc

SCALA

1:200

PROGETTO

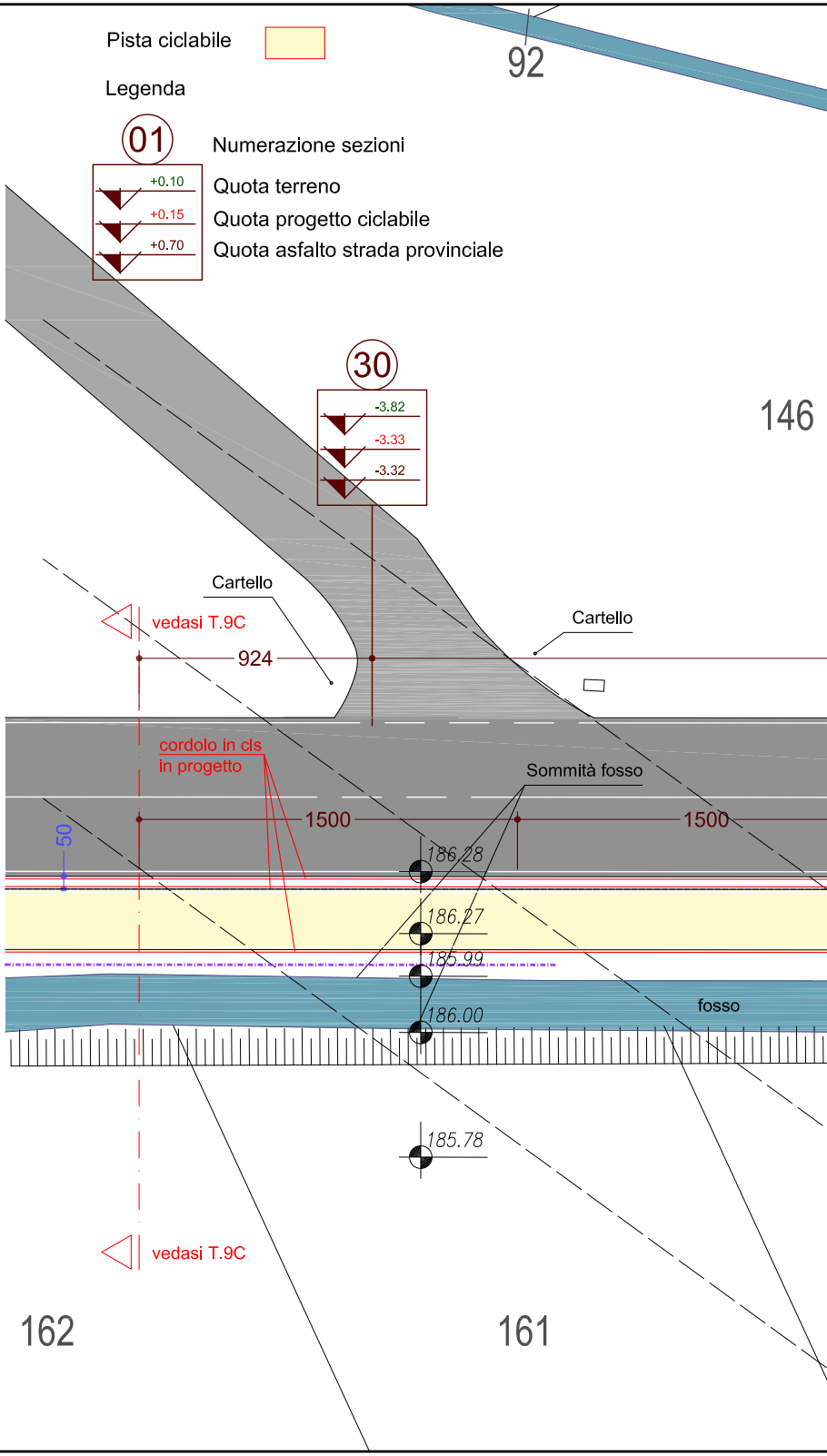
Pista ciclabile
Legenda
01
Numerazione sezioni
+0.10
Quota terreno
+0.15
Quota progetto ciclabile
+0.70
Quota asfalto strada provinciale
92
146
30
-3.82
-3.33
-3.32
Cartello
vedasi T.9C
924
Cartello
cordolo in cls
in progetto
Sommità fosso
1500
1500
50
186.28
186.27
185.99
186.00
fosso
185.78
vedasi T.9C
162
161

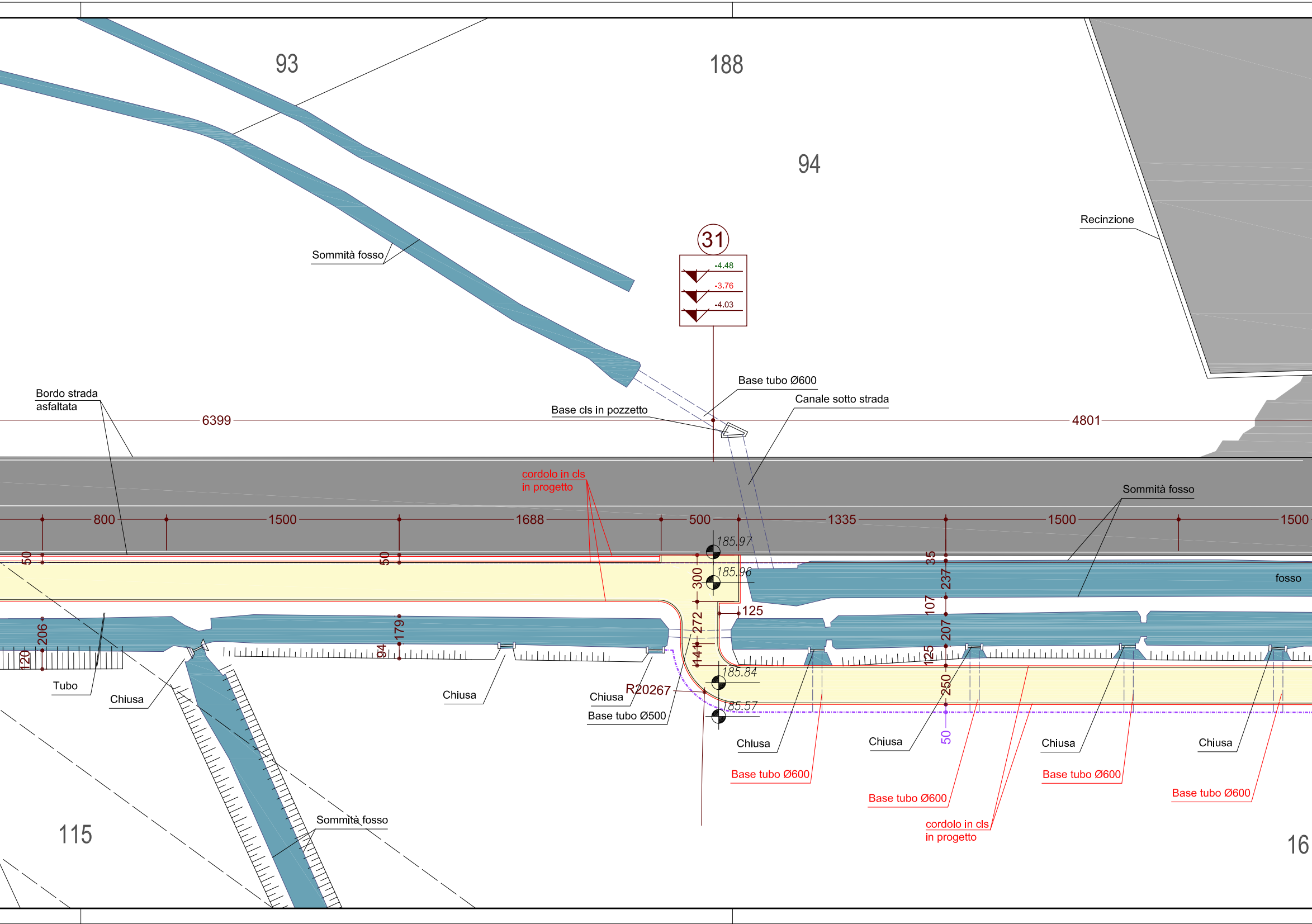
93
188
94
Recinzione
Sommità fosso
31
-4.48
-3.76
-4.03
Bordo strada asfaltata
Base tubo Ø600
Canale sotto strada
Base cls in pozzetto
6399
4801
cordolo in cls in progetto
Sommità fosso
800
1500
1688
500
1335
1500
1500
185.97
185.96
50
50
35
300
237
fosso
125
107
206
179
272
207
120
94
144
125
185.84
250
R20267
185.57
50
Tubo
Chiusa
Chiusa
Chiusa
Base tubo Ø500
Chiusa
Chiusa
Chiusa
Chiusa
Base tubo Ø600
Base tubo Ø600
Base tubo Ø600
Base tubo Ø600
cordolo in cls in progetto
Sommità fosso
115
16

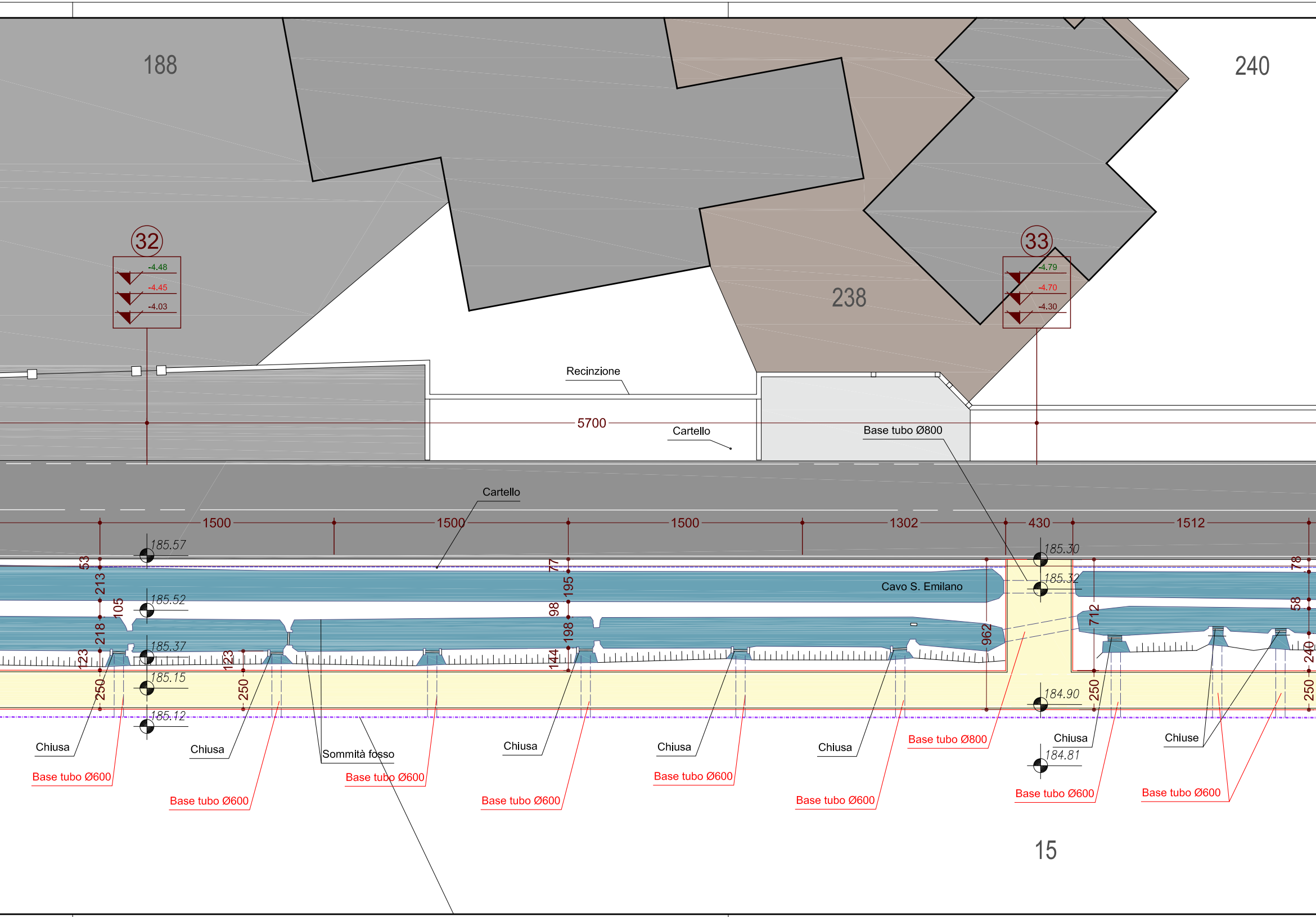
188
240
238
32
-4.48
-4.45
-4.03
33
-4.79
-4.70
-4.30
Recinzione
5700
Cartello
Base tubo Ø800
Cartello
1500
1500
1500
1302
430
1512
185.57
185.30
185.32
53
213
105
218
123
250
77
195
98
198
144
123
250
185.52
185.37
185.15
185.12
Cavo S. Emiliano
962
712
78
58
240
250
250
184.90
184.81
Chiusa
Chiusa
Sommità fosso
Chiusa
Chiusa
Chiusa
Chiusa
Chiuse
Base tubo Ø800
Base tubo Ø600
Base tubo Ø600
Base tubo Ø600
Base tubo Ø600
Base tubo Ø600
Base tubo Ø600
Base tubo Ø600
Base tubo Ø600
15

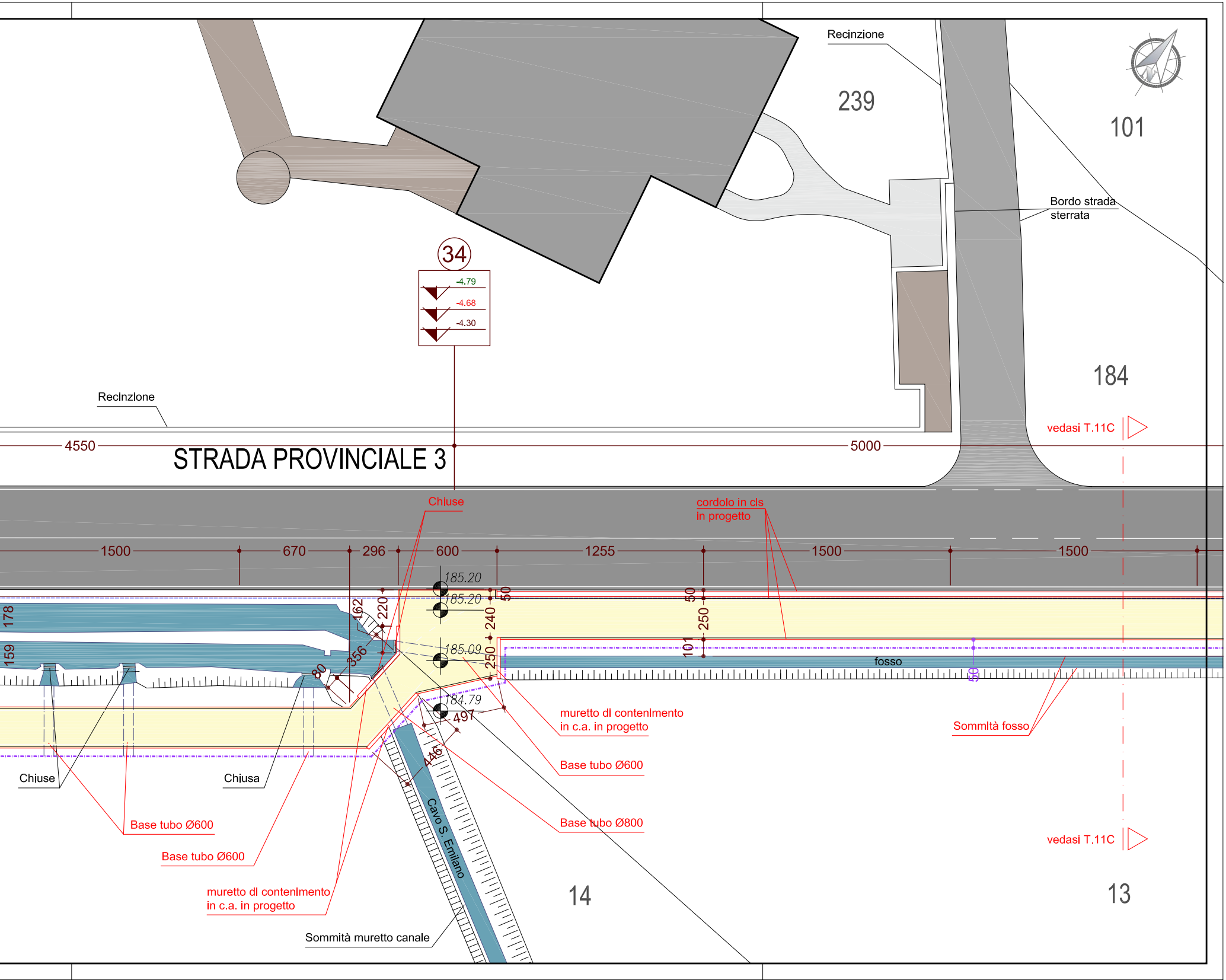
Recinzione
239
101
184
Bordo strada
sterrata
34
-4.79
-4.68
-4.30
Recinzione
4550
STRADA PROVINCIALE 3
5000
vedasi T.11C
Chiuse
cordolo in cls
in progetto
1500
670
296
600
1255
1500
1500
185.20
185.20
185.09
184.79
50
50
240
250
250
101
178
159
162
220
356
80
497
446
fosso
50
muretto di contenimento
in c.a. in progetto
Sommità fosso
Base tubo Ø600
Base tubo Ø800
vedasi T.11C
Chiuse
Chiusa
Base tubo Ø600
Base tubo Ø600
muretto di contenimento
in c.a. in progetto
Sommità muretto canale
Cavo S. Emiliano
14
13