

COMUNE DI SALUGGIA



PROVINCIA DI VERCELLI

PROGETTO PER LAVORI DI:

**MANUTENZIONE STRAORDINARIA STRADE IN
LOCALITA' SANT'ANTONINO**

PROGETTO:

DEFINITIVO/ESECUTIVO

ELABORATI:

PLANIMETRIE E SEZIONI

**Nome File:
Asfalti 2020**

**Data:
29 maggio 2020**



Firme:

IL TECNICO INCARICATO

Santa geom. Marino

IL SINDACO

Firmino Barberis

IL RESPONSABILE AREA TECNICA

LL.PP E RUP

geom. Ombretta Perolio

VIA 25 APRILE

N=22200

E=12500

1 Particella 274

VIA 25 APRILE

(linea altimetrica)



VIA 25 APRILE (PROFILO)

102 (-0.20)	103 (-0.09)	105 (-0.02)	107 (-0.14)	109 (-0.12)	110 (-0.05)	111 (0.21)
QUOTA 0.00						

<small>quota di riferimento 0.00 (100)</small>						
codice punto	2	3	4			
quote fermo	102	114	105			
quote scorrimento	174	180	190			
distanze parziali	22	32	46			
distanze progressive	0.00	54	100			
sezione tubazione	circa mm. 300					
pendenza tubazione	0.02					
materiale tubazione	p.v.c.					

VICOLO SPINA

Direzione Provinciale di Vercelli Ufficio Provinciale - Territorio - Direttore STEFANO GIUSEPPE CHIOZZA

Via tel (0)

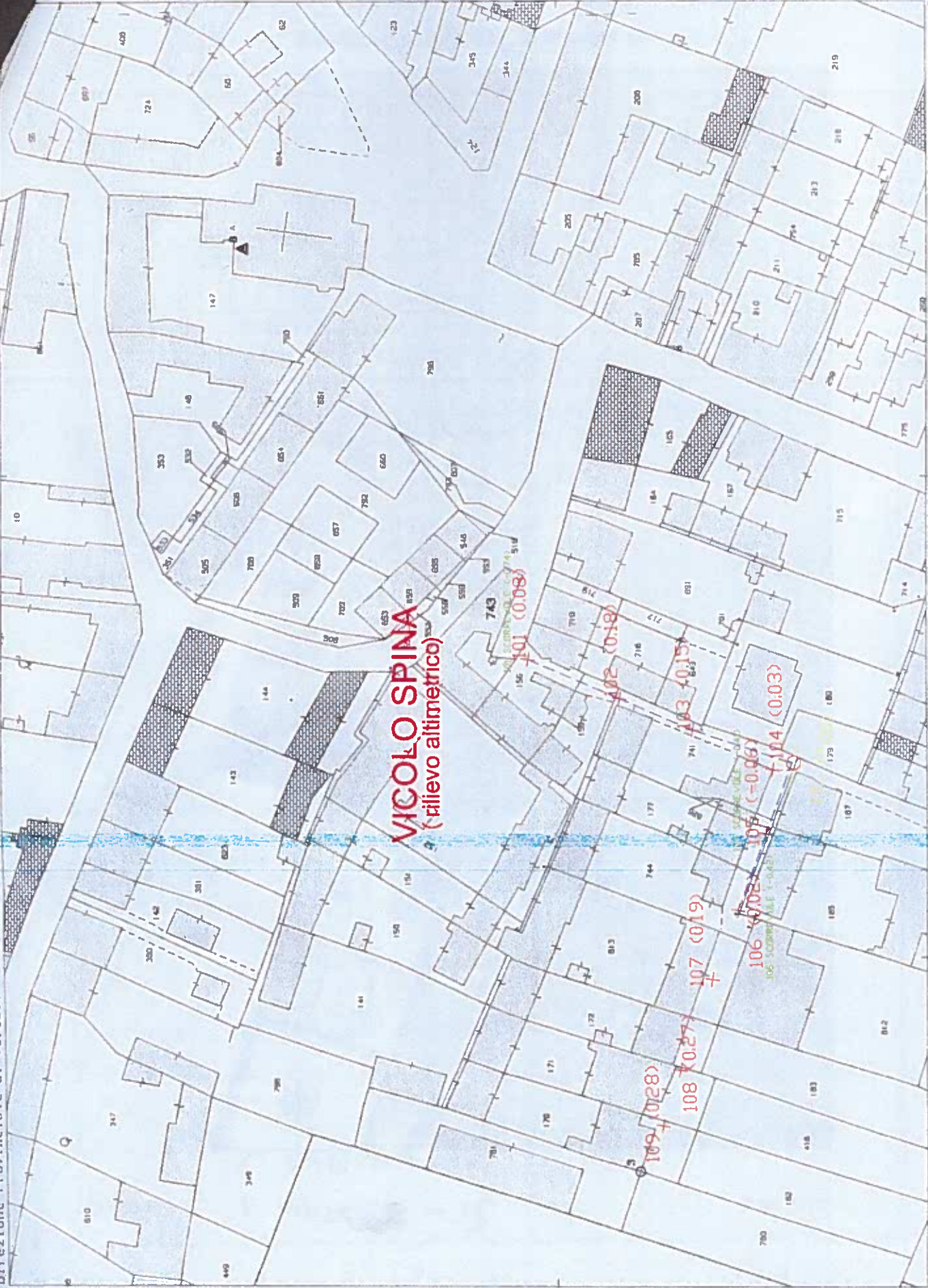
Comune SALUGCIA Foglio 10
Scala originale 1:1000 Dimensione cornice: 267 000 x 189 000 metri
4-Mar-2020 8
Prol. n. 118700

Particella 743

E=-12500

VICOLO SPINA

(rilievo altimetrico)



N-22100

Direzione Provinciale di Verelli Ufficio Provinciale - Territorio - Direttore STEFANO GIUSEPPE CHIOZZA

Vis tel (8)

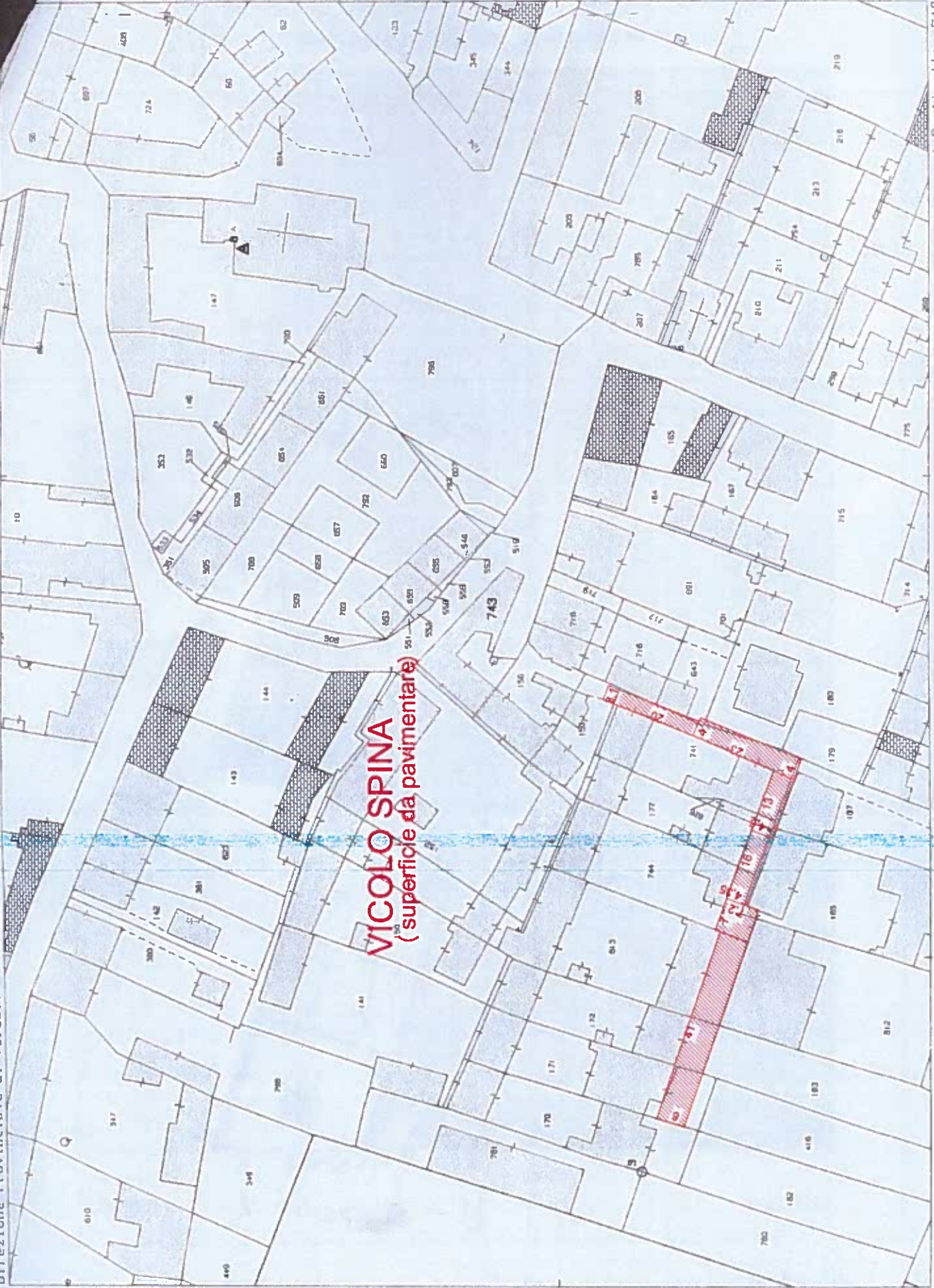
Comune SALUGGIA Foglio 10
Scala originale 1:1000 Dimensione cornice: 287 000 x 189 000 metri
4-Mar-2020 9
ProL n. 118708

Particella 743

E=-12500

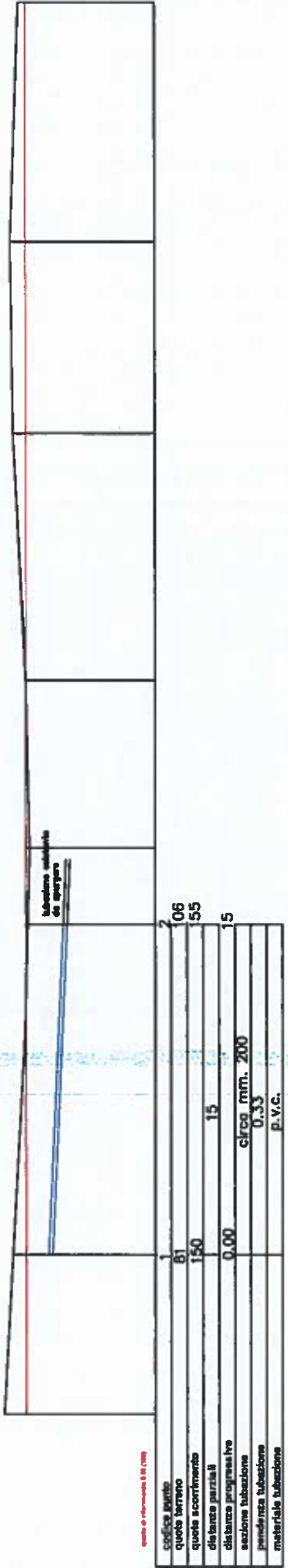
N=-22100

VICOLO SPINA
(superficie da pavimentare)



VICOLO SPINA (PROFILO)

108 (0,27) 107 (0,19) 105 (-0,06) 100 (0,00) 103 (0,15) 102 (0,18) 101 (0,08)



VIA RE DI PUGLIA
