PROVINCIA DI VERCELLI	COMUNE DI SALUGGIA	REGIONE PIEMONTE

ABBATTIMENTO DELLE BARRIERE ARCHITETTONICHE PRESSO IL CIMITERO COMUNALE DEL CAPOLUOGO

TAVOLA	STUDIO DI FATTIBILITA' TECNICO ECONOMICA/PROGETTO DEFINITIVO	SCALA
4	- SOLUZIONE DI PROGETTO -	1:200

COMUNE DI SALUGGIA

RESPONSABILE DEL PROCEDIMENTO
Geom. PEROLIO Ombretta

IL SINDACO
BARBERIS Firmino

I PROGETTISTI:

Geom. Giuseppe CAPRA

C.F.: CPR GPP 77A04 C665S

Arch. Lucia LANGONE

C.F.: LNG LCU 67M43 D390J

STUDIO TECNICO ASSOCIATO

Geom. CAPRA Giuseppe

Geom. BATTAGLIA Roberto

P. IVA 02300990023

SPAZIO RISERVATO AL COMUNE

ARCHIVIO	Via Fiume n° 8 13040 SALUGGIA (VC) TEL. 0161-486161	DATA LUGLIO 2020
FILE: A94-18 PROGETTO_CIMITERO	e-mail : studiotecnicocapragei@gmail.com	L.L. 4 di 7

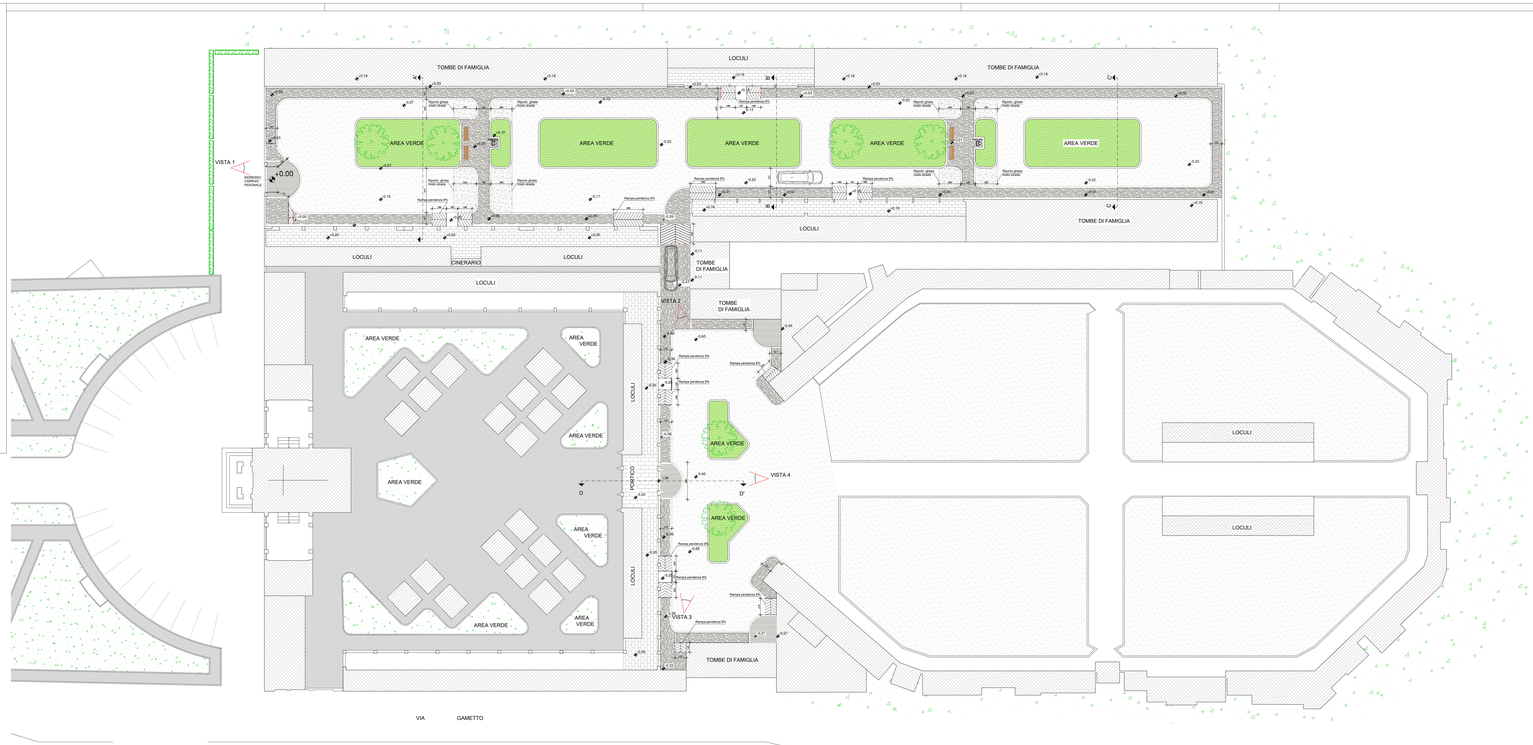

VISTA 1

VISTA 2

VISTA 3



VISTA 4

LEGENDA:

- PAVIMENTAZIONE IN CUBETTI IN PORFIDO
- PAVIMENTAZIONE IN MASSELLI AUTOBLOCCANTI IN CLS

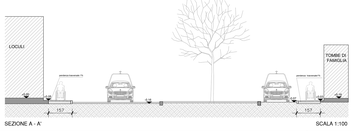

SEZIONE A - A' SCALA 1:100

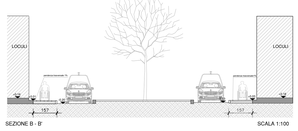

SEZIONE B - B' SCALA 1:100

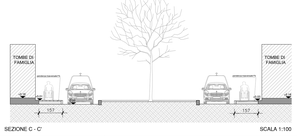

SEZIONE C - C' SCALA 1:100



SEZIONE D - D' SCALA 1:100