




REGIONE PIEMONTE  
PROVINCIA DI VERCELLI  
COMUNE DI SALUGGIA



RFUNZIONALIZZAZIONE LOCALI CENTRO SETTIA - LOTTO 1: RESTAURO FACCIATE  
REDAZIONE DEL PROGETTO DEFINITIVO-ESECUTIVO (art. 23, cc. 7 e 8, D.Lgs. 50/2016)

CENTRO SETTIA



SOGGETTO PROPONENTE

COMUNE DI SALUGGIA  
IL SINDACO  
Firmino BARBERIS

IL RESPONSABILE DELL'AREA  
L.P.P. e R.U.P.  
Geom. Ombretta PEROLIO

PROGETTO

PROGETTO ARCHITETTONICO:  
Arch. Anna Chiara TAMPONE

VIA Casale Benne, 10 - 13040 SALUGGIA (VC)  
TEL. 348323930  
E-MAIL: actampone@gmail.com

PROGETTO STRUTTURE:  
Ing. Orazio MINELLA

VIA CIGLIANO, 13 - 13040 MONCRIVELLO (VC)  
TEL. e FAX 0161.401631  
E-MAIL: mail@studioninella.com  
www.studioninella.com

oggetto: INQUADRAMENTO ATTUALE E STORICO

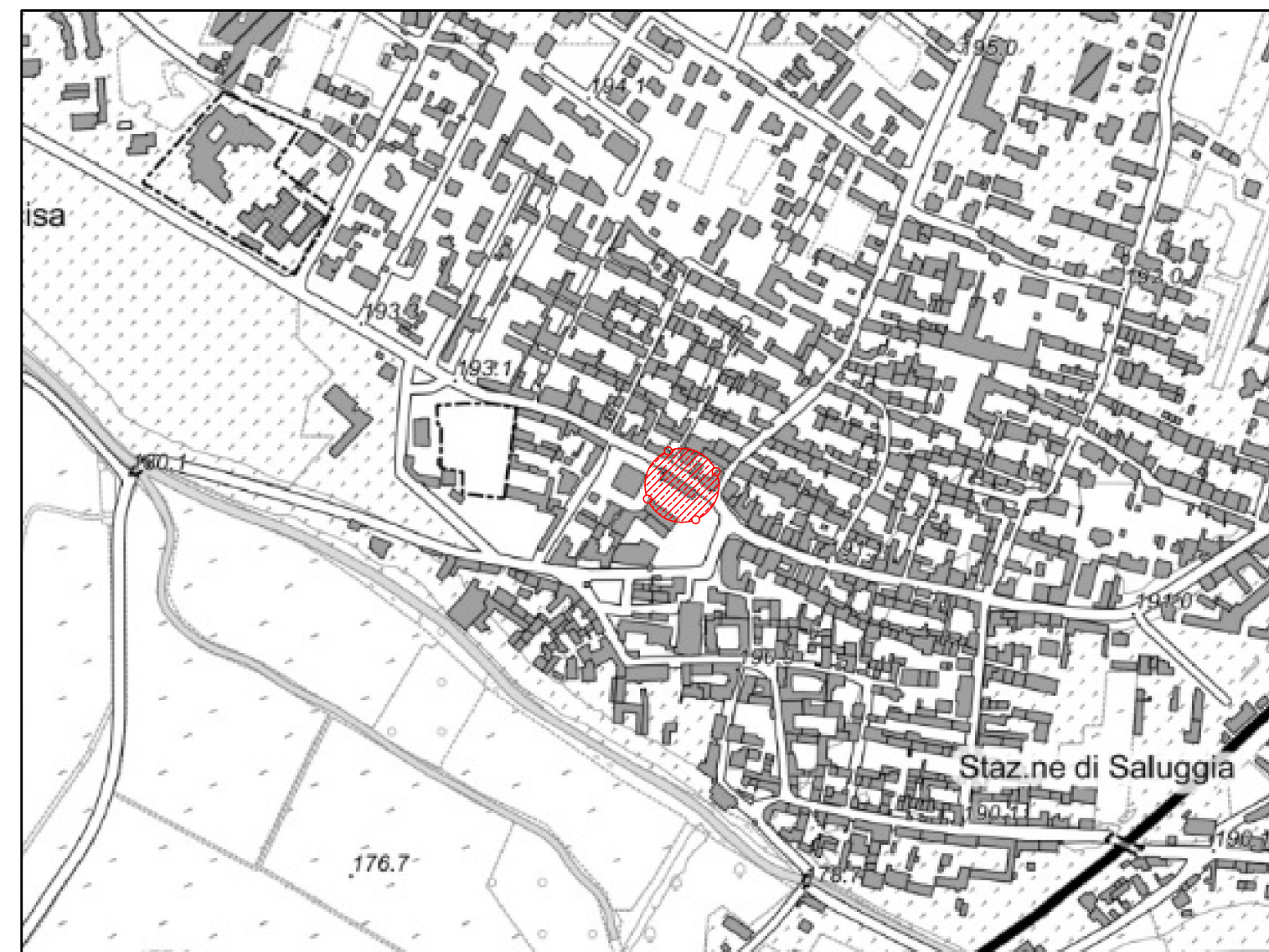
codice fase:	PROGETTO DEFINITIVO - ESECUTIVO	Numero tavola:	A_0
scala:	codice:	data:	revisione:
VARIE	H725_DEF_RCS_TAV_0	6/7/2021	00

SPECIFICAZIONE RELATIVA AGLI USI PUBBLICI

SERVIZI SOCIALI ED ATTREZZATURE A LIVELLO COMUNALE	
SCUOLE	
VERDE PUBBLICO, VERDE ATTREZZATO, GIOCO E SPORT	
PARCHIEGGI DI USO PUBBLICO	
ALTRI SERVIZI DI INTERESSE COMUNE	
SERVIZI ALLE ATTIVITA' MANIFATTURIERE, COMMERCIALI E TERZIARIE	
SERVIZI PRIVATI DI USO PUBBLICO	
ATTREZZATURE DI INTERESSE GENERALE	
CIMITERO	
STAZIONE FERROVIARIA	
DEPOSITO DI ZONA DEI MEZZI DI SOCCORSO DELLA CROCE ROSSA ITALIANA (C.R.I.)	
CANILE MUNICIPALE	
DEPOSITO MUNICIPALE	
PESA PUBBLICA	
IMPIANTI TECNOLOGICI A RETE	
POZZO DI CAPTAZIONE PER USO IDROPOTABILE	
CISTERNA ACQUA POTABILE	
IMPIANTO DI DEPURAZIONE DEI REFLUI URBANI	
ALTRI IMPIANTI TECNOLOGICI	
AREE DI USO CIVICO: ancorché diversamente rappresentato all'interno di dette aree sono da intendersi escluse le destinazioni d'uso previste dal presente S.U.G.	

INQUADRAMENTO ATTUALE

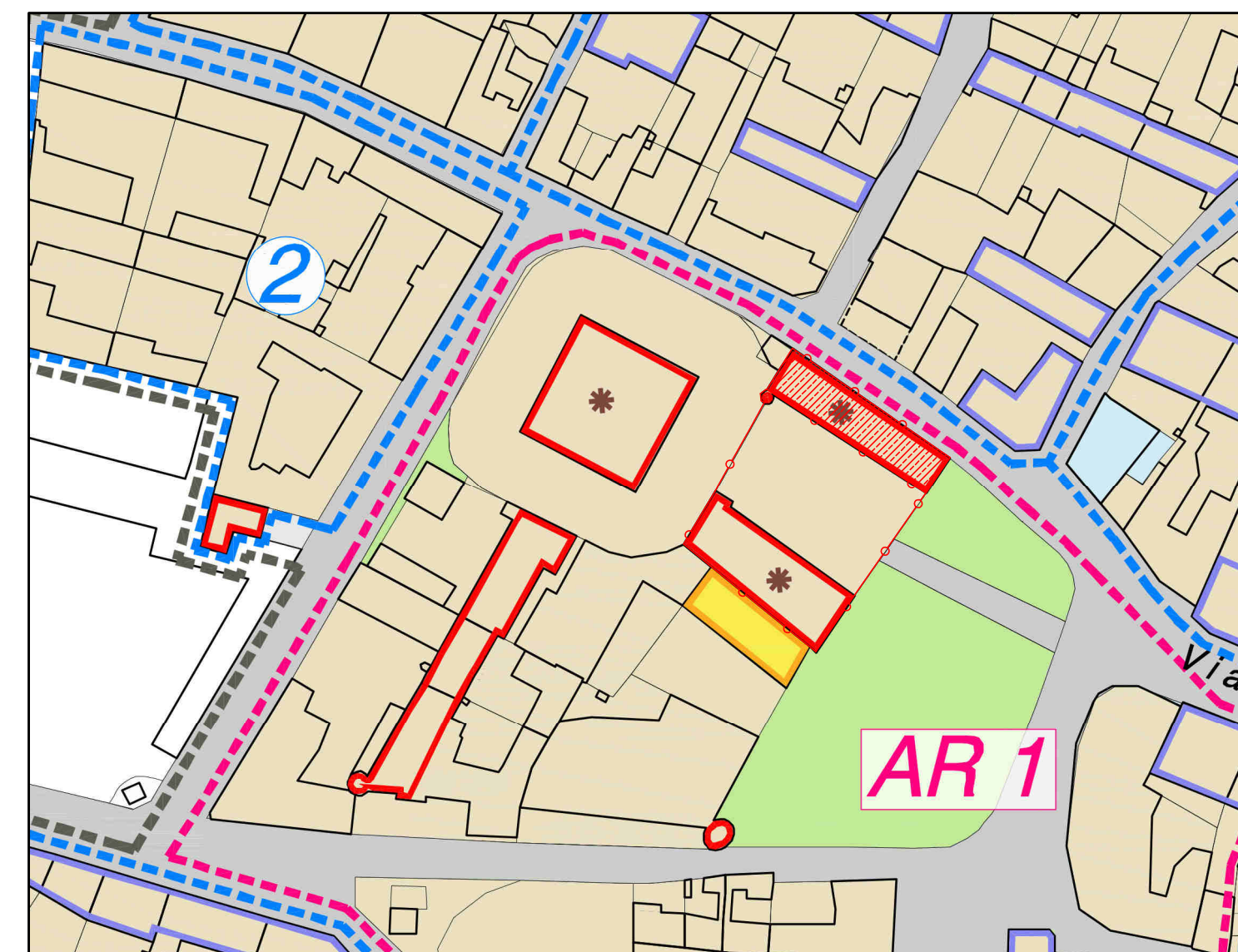
C.T.R. SALUGGIA  
SC. 1/5000



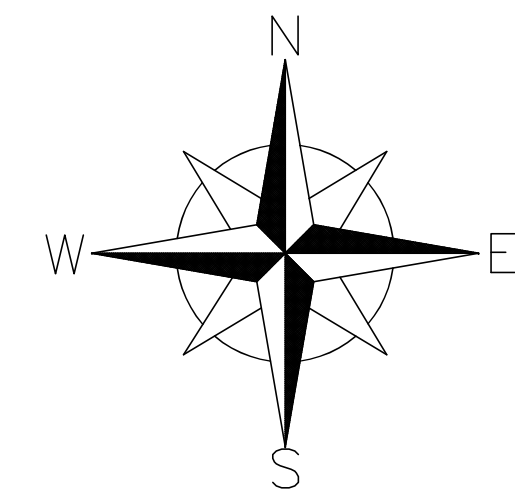
ORTOFOTO  
SC. 1/1000



TAV. OP4a  
Assetto urbanistico del N.A.F.  
SC. 1/1000

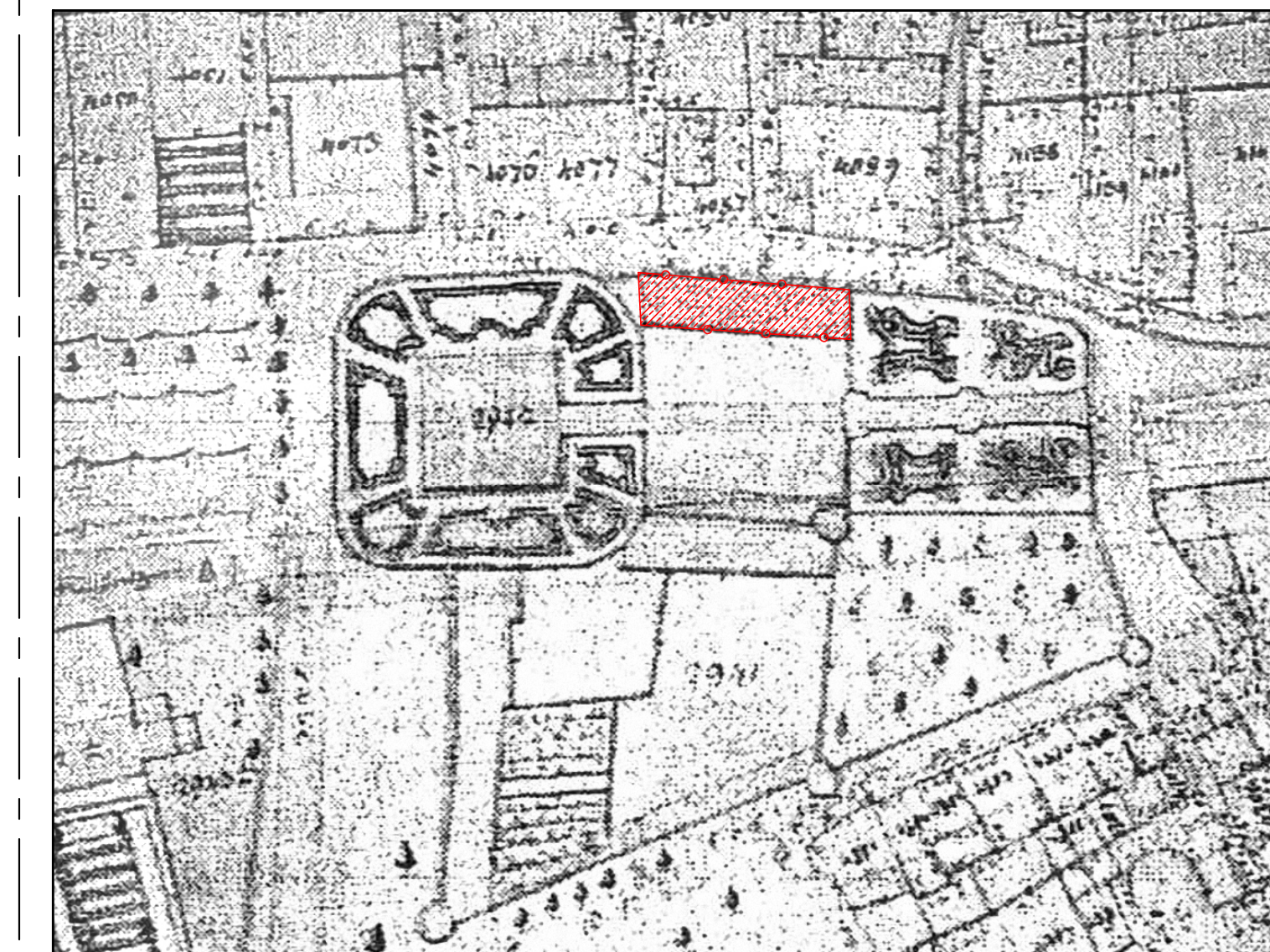


MAPPA NCT  
F. 15, PARTICELLA 19  
SC. 1/1000

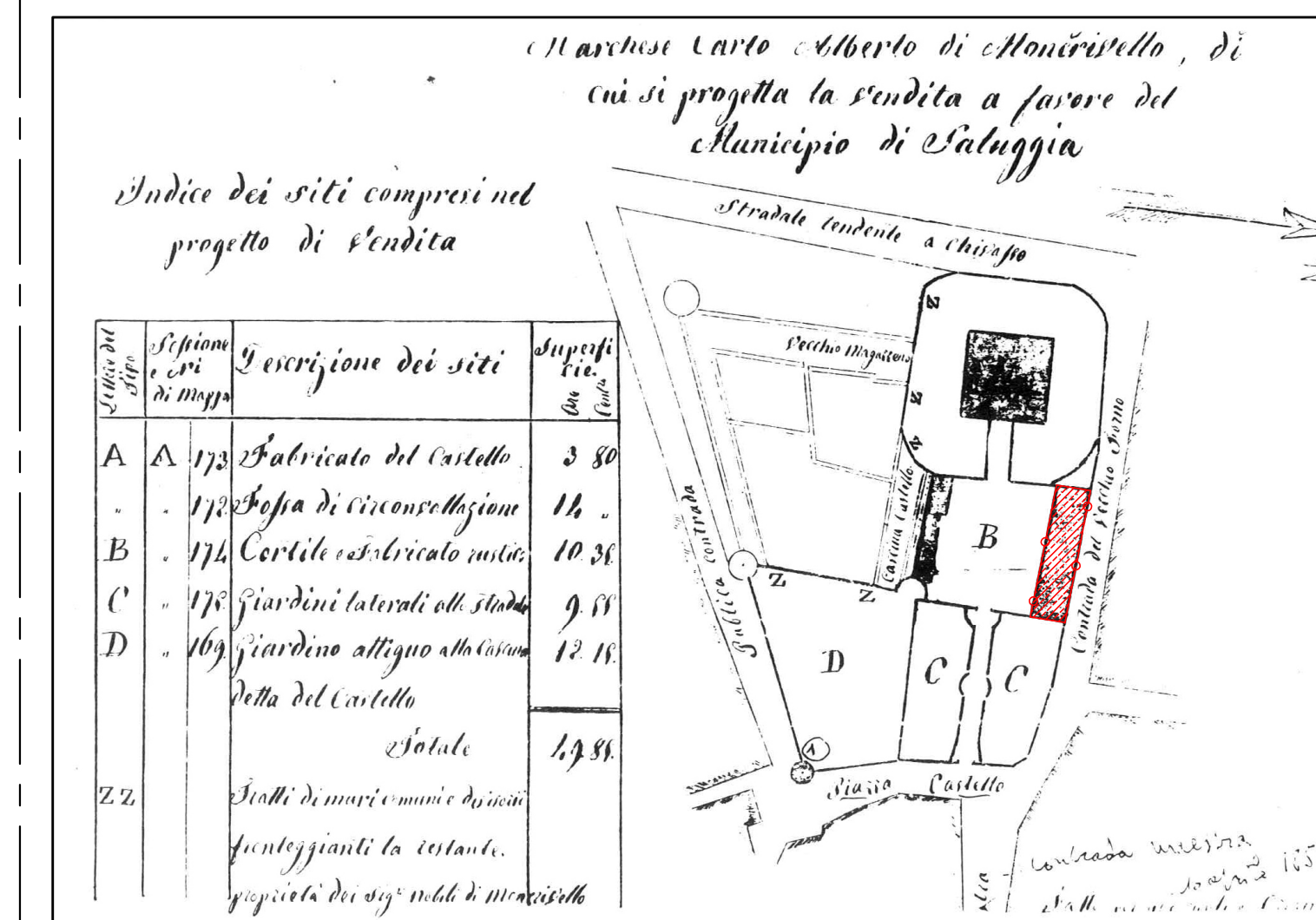


INQUADRAMENTO STORICO

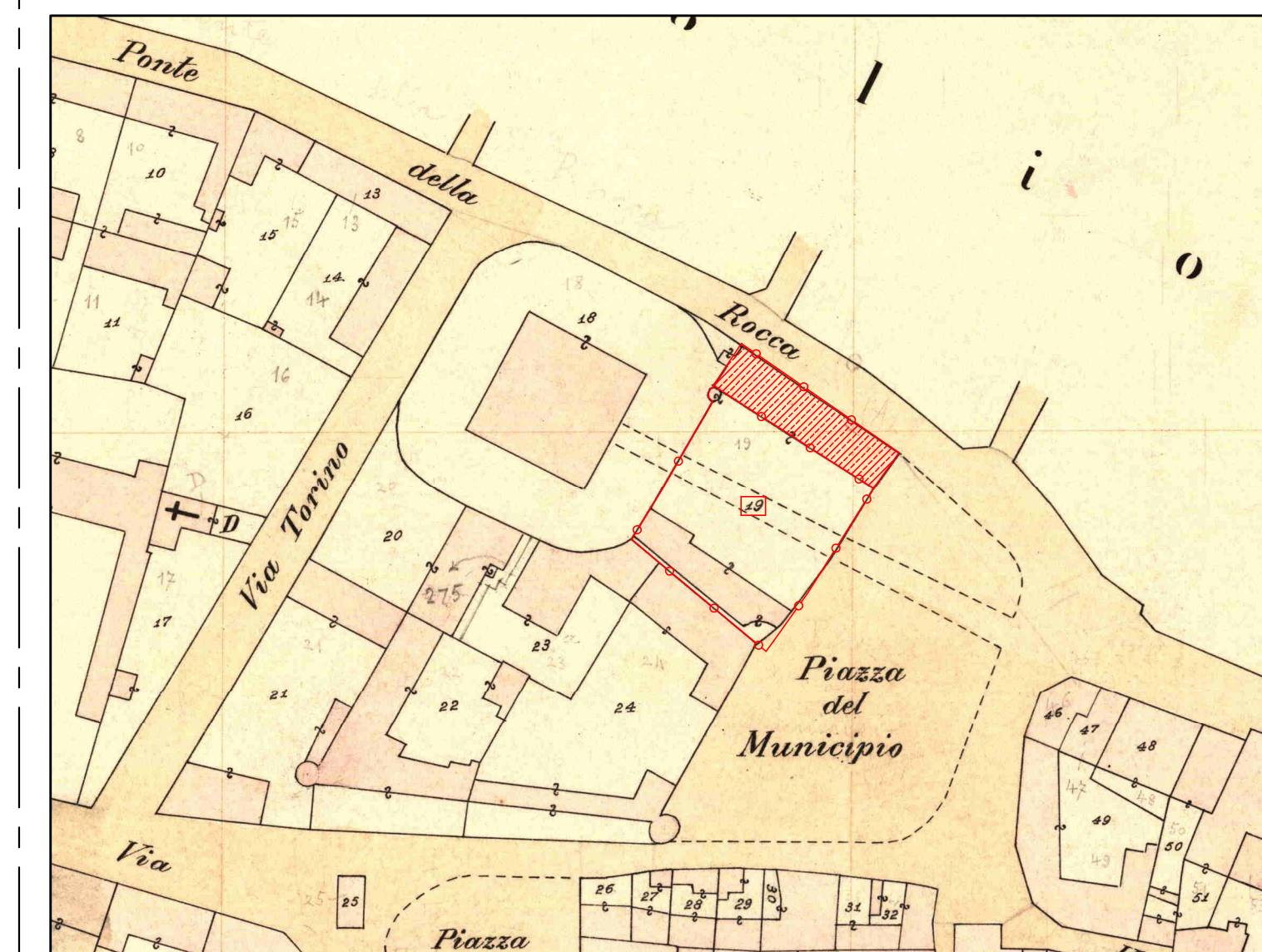
Mappa catastale storica  
Anno 1780 ca  
SC. 1/1000



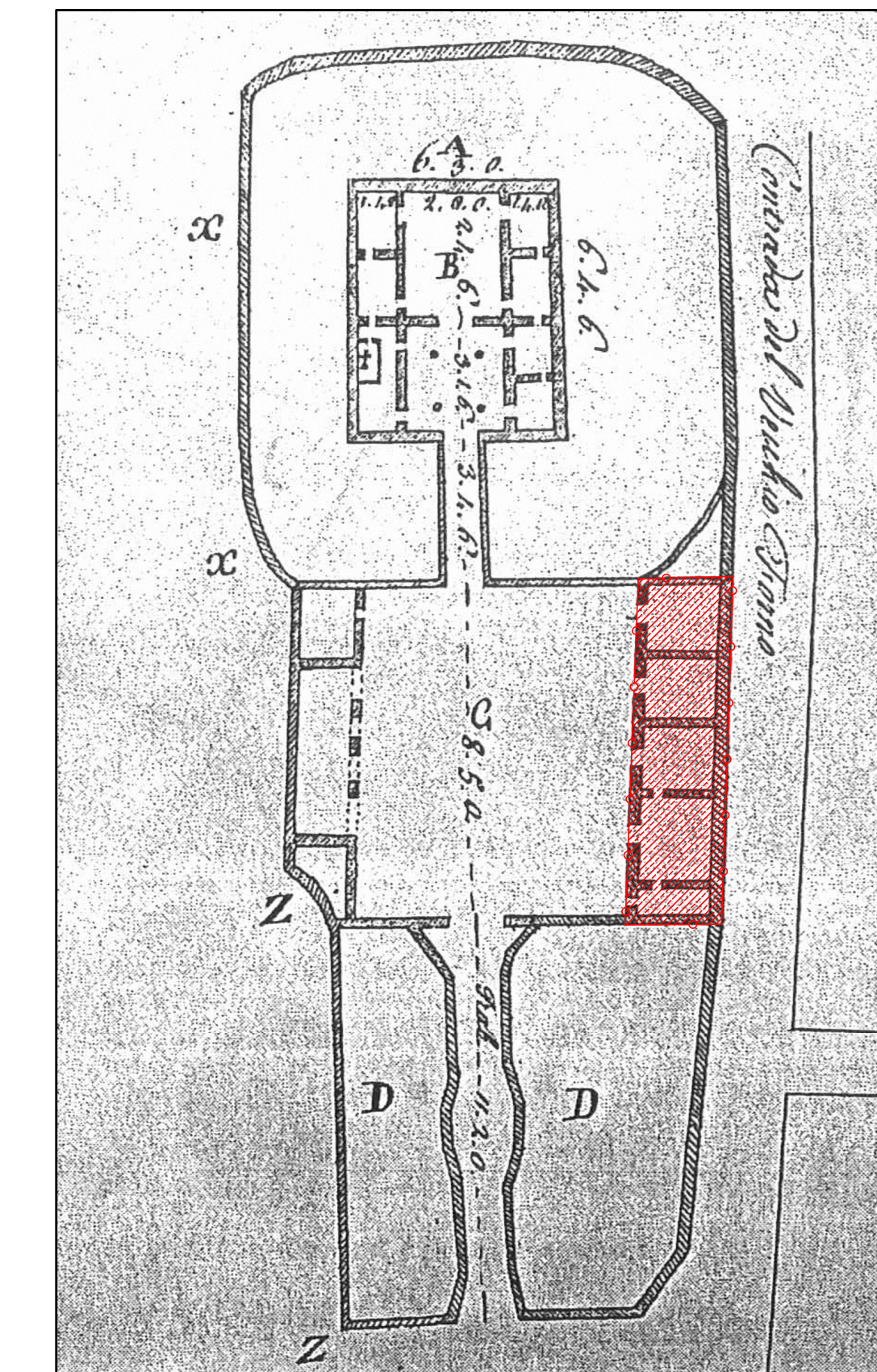
Perizia acquisto castello  
Anno 1856



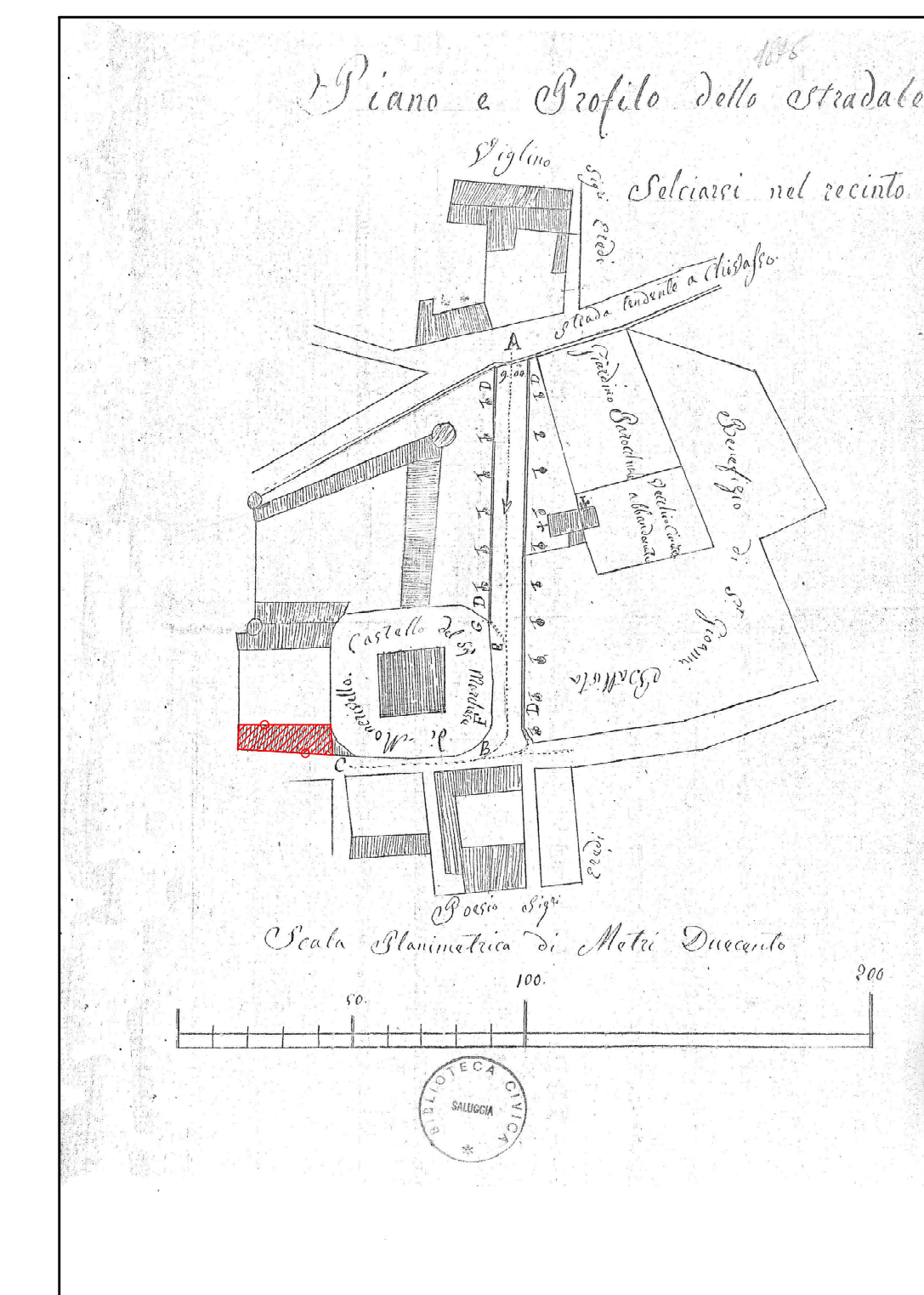
MAPPA CATASTALE DI IMPIANTO  
F. 15, PARTICELLA 19  
SC. 1/1000



Tipo dimostrativo del castello  
Anno 1856



Planimetria comunale  
Anno 1876



LEGENDA

DELIMITAZIONE DEL NUCLEO DI ANTICA FORMAZIONE (N.A.F.)	
DELIMITAZIONE DEGLI AMBITI DI RIQUALIFICAZIONE URBANA AR	
IDENTIFICAZIONE DEGLI ISOLATI AI QUALI SI APPLICA L'ART. 31.06 DELLE N.d.A.	
VIABILITA' DI USO PUBBLICO	
ALTRI SPAZI PUBBLICI URBANI	
STRADE, PIAZZE E SPAZI PUBBLICI CON ELEVATO VALORE PERCETTIVO - art. 34 delle N.d.A.	
TESSUTI STORICI STRATIFICATI SU IMPIANTI ORIGINARI TS1 - art. 32 delle N.d.A.	
TESSUTI DI SOSTITUZIONE TS2 - art. 33 delle N.d.A.	
EDIFICI E COMPLESSI DI INTERESSE STORICO-ARTISTICO - art. 32.01 a) delle N.d.A.	
EDIFICI E COMPLESSI DI INTERESSE DOCUMENTARIO - art. 32.01 b) delle N.d.A.	
EDIFICI DI INTERESSE TESTIMONIALE art. 32.01 c) delle N.d.A.	
EDIFICI DESTINATI A USI PUBBLICI	