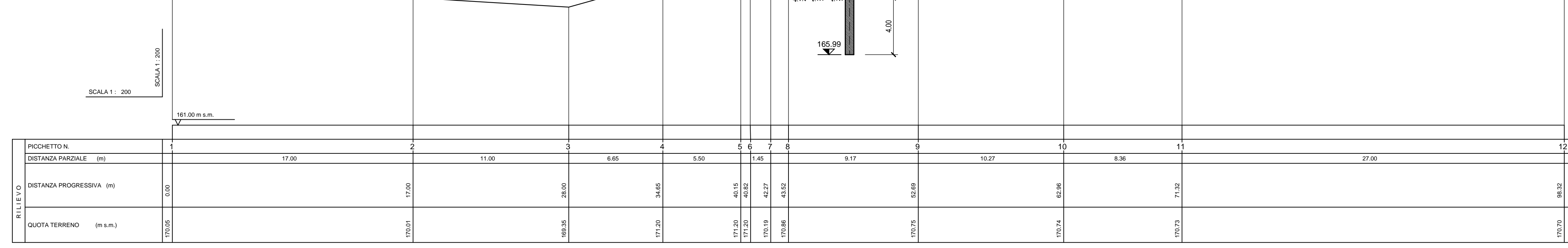
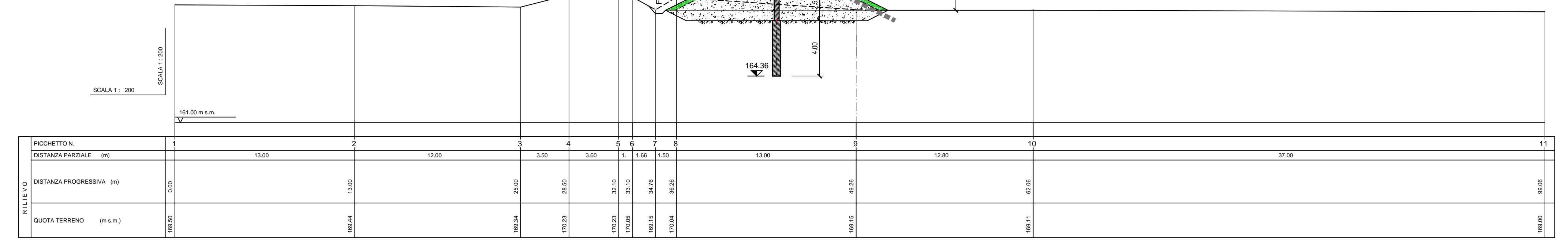


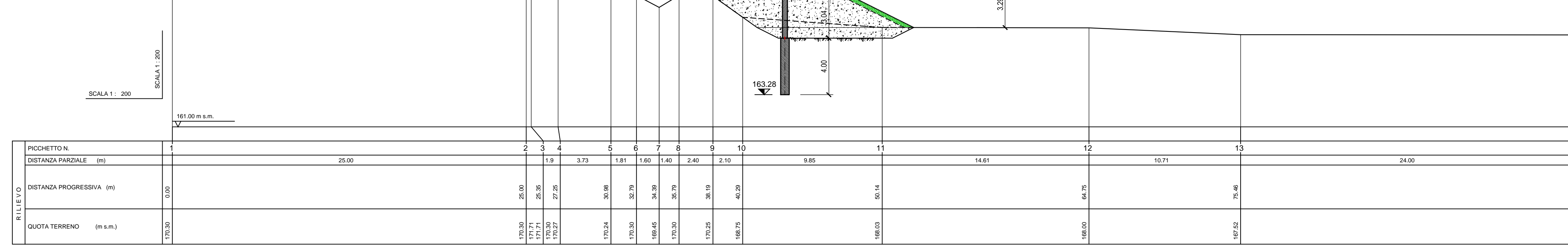
**Sezione 1**  
Progr. 318.80 m



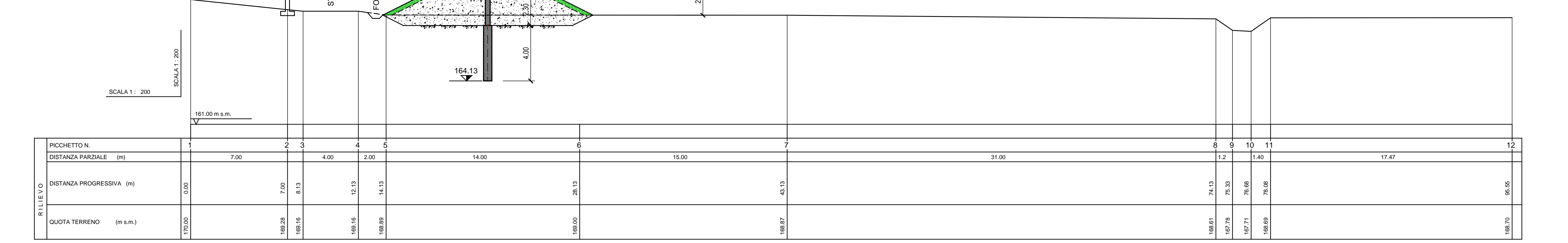
**Sezione 2**  
Progr. 757.30 m




**Sezione 3**  
Progr. 1104.60 m



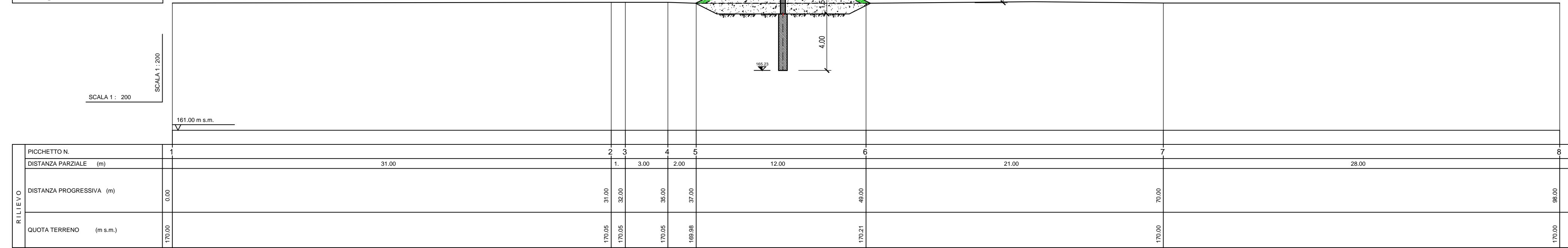
**Sezione 5**  
Progr. 2044.85 m



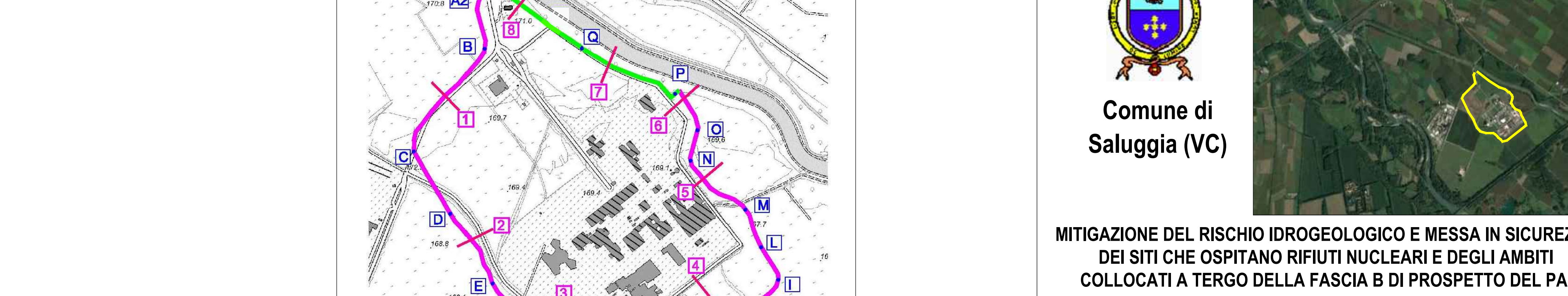
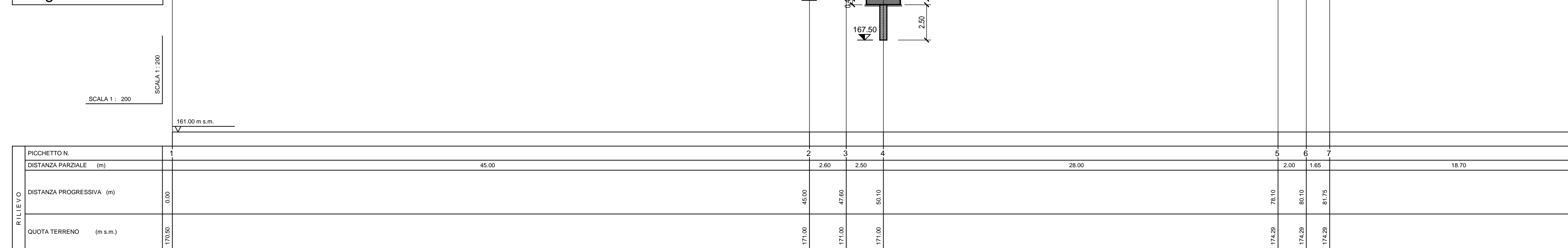
**Sezione 4**  
Progr. 1584.70 m




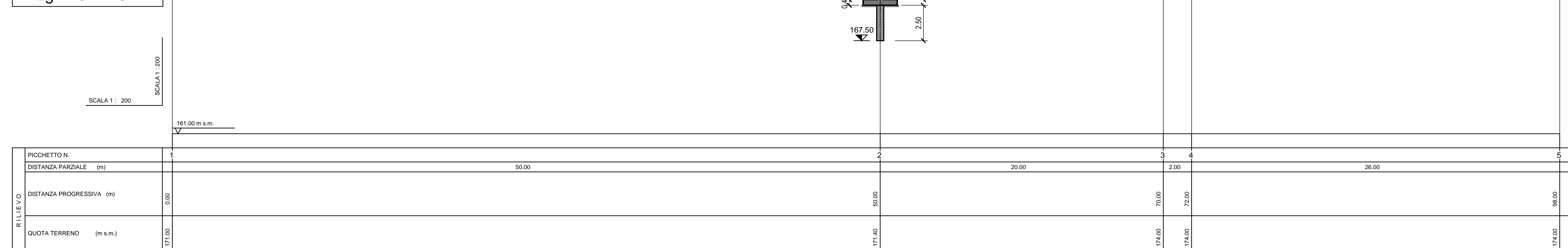
**Sezione 6**  
Progr. 2277.25 m



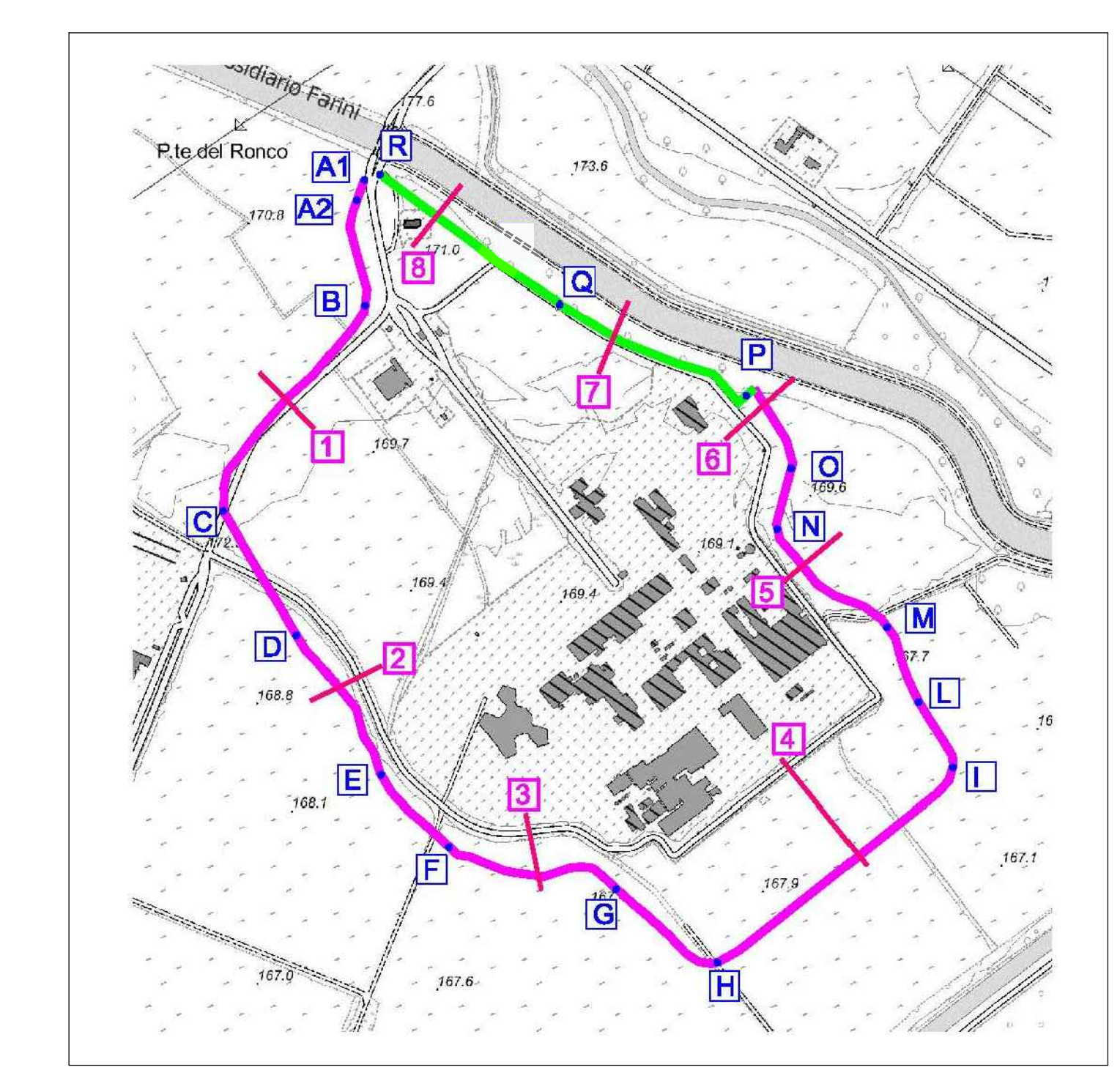
**Sezione 7**  
Progr. 2489.25 m



**Sezione 8**  
Progr. 2671.25 m



UBICAZIONI SEZIONI



**Comune di Saluggia (VC)**

MITIGAZIONE DEL RISCHIO IDROGEOLOGICO E MESSA IN SICUREZZA DEI SITI CHE OSPITANO RIFIUTI NUCLEARI E DEGLI AMBIENTI COLLOCATI A TERGO DELLA FASCIA B DI PROSPETTO DEL PAI

PROGETTO DI FATTIBILITA' TECNICA ED ECONOMICA

Sezioni trasversali argine e muro in progetto

S	6	3	0	-	0	1	-	0	1	2	0	0	D	W	G
8															

NO	DATA	REDAZIONE	VERIFICA	AUTORIZZAZIONE	MODIFICHE
00	NOVEMBRE 2022	S. GRIVA	A. DENNA	M. CODD	

SERVIZI DI INGEGNERIA

**H.Y.M. STUDIO**  
Ingegneria Idraulica

H.Y.M.STUDIO associazione professionale  
sede legale e ufficio: Via Pomba, 23 - 10123 Torino - T. 011 5615103 fax 011 5592891  
Cod. Fisc./P.IVA 05639220010 - e-mail: hymm@hymstudio.it - sito web: www.hymstudio.it

R.U.P. Geom. Ombrina Perillo  
(Resp. Area Lavori Pubblici Comune di Saluggia)