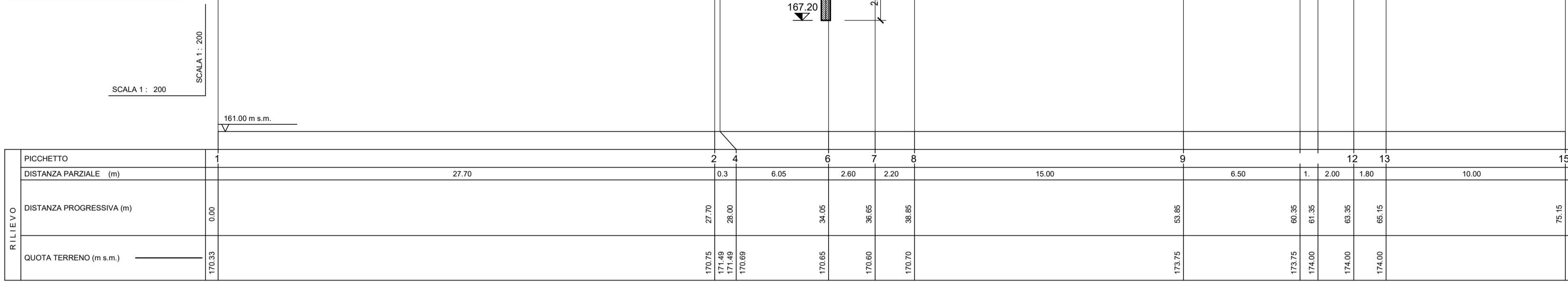
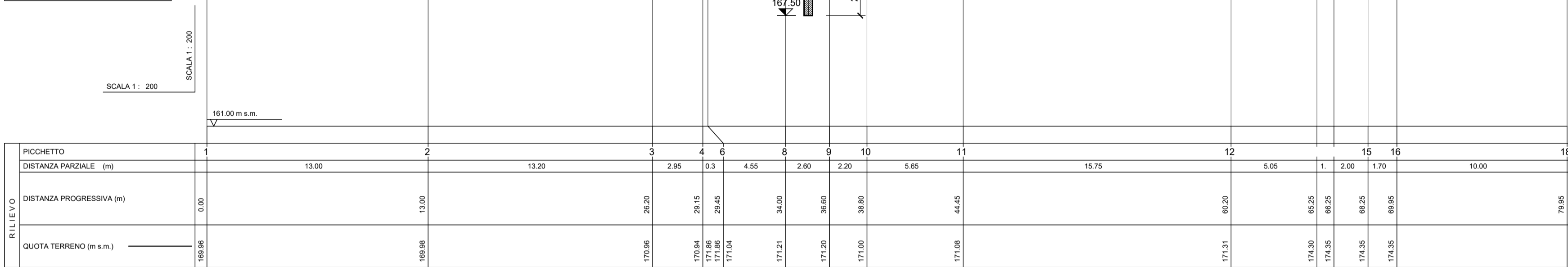


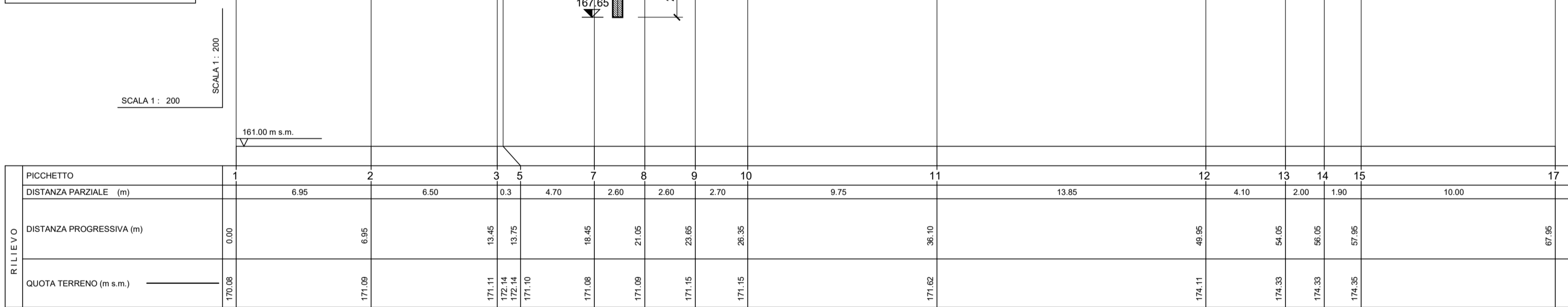
Sezione 19
Prog. 2368.25 m



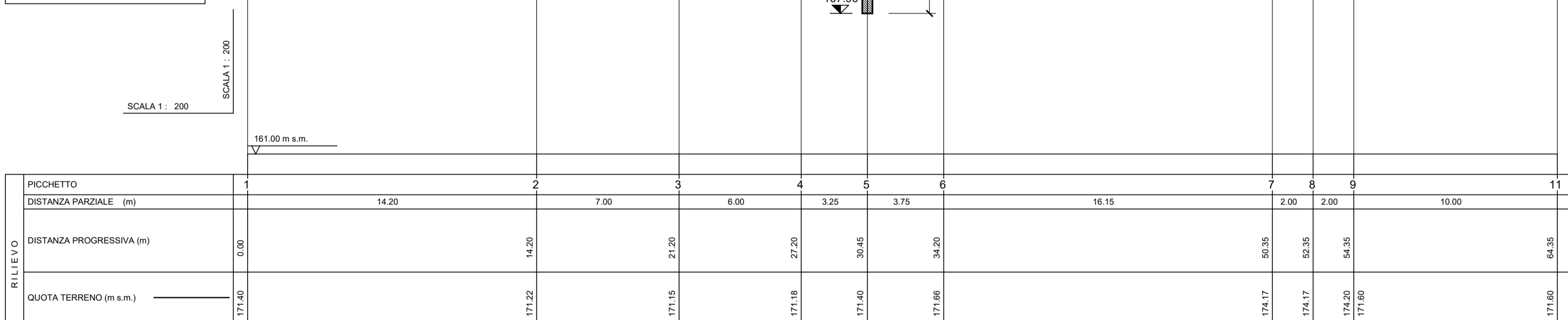
Sezione 20
Prog. 2489.25 m



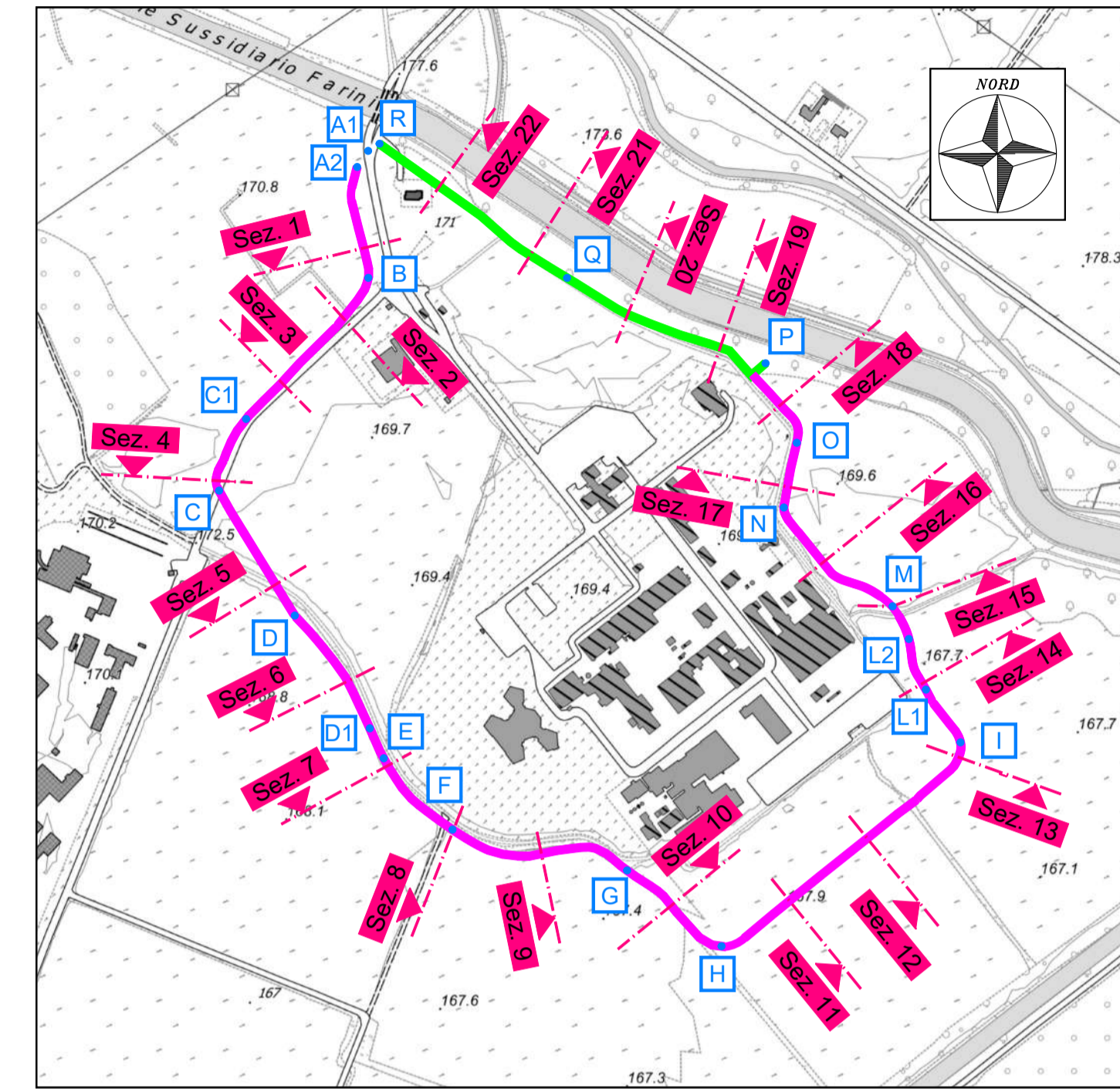
Sezione 21
Prog. 2625.75 m



Sezione 22
Prog. 2761.25 m



UBICAZIONI SEZIONI



Comune di
Saluggia (VC)



MITIGAZIONE DEL RISCHIO IDROGEOLOGICO E MESSA IN SICUREZZA
DEI SITI CHE OSPITANO RIFIUTI NUCLEARI E DEGLI AMBITI
COLLOCATI A TERGO DELLA FASCIA B DI PROGETTO DEL PAI

PROGETTO DEFINITIVO

Sezioni trasversali argine e muro in progetto - Tavola 3

S 6 4 1 - 0 2 - 0 1 2 0 1 · D W G					ELABORATO
					8.3
01	FEBBRAIO 2024	S. GRIVA	A. DENINA	M. CODD	
00	DICEMBRE 2023	S. GRIVA	A. DENINA	M. CODD	
REV.	DATA	REDAZIONE	VERIFICA	AUTORIZZAZIONE	MODIFICHE

SERVIZI DI INGEGNERIA



H.Y.M.STUDIO associazione professionale
sede legale e uffici: Via Pomba, 23 - 10123 Torino - t. 011 5613103 fax 011 5592891
Cod. Fisc./P.IVA 05639220010 - e-mail: hym@hymstudio.it - sito web: www.hymstudio.it



R.U.P. Geom. Ombretta Perolio
(Resp. Area Lavori Pubblici Comune di Saluggia)