# PIANTA COPERTURA EDIFICIO DI CONTROLLO

SCALA 1:25

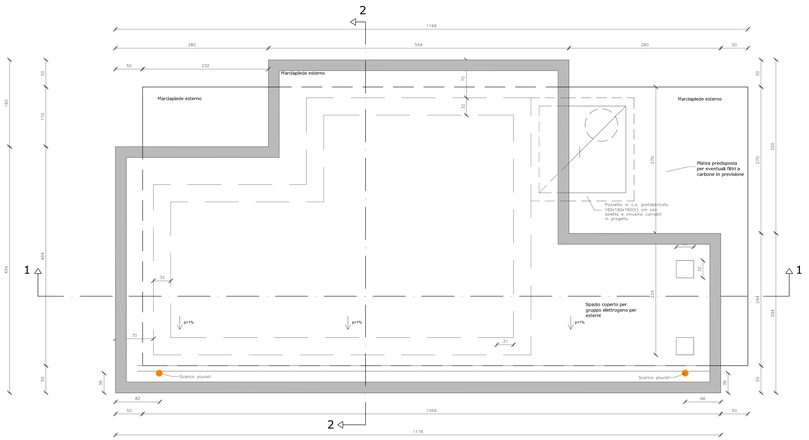


# PIANTA EDIFICIO DI CONTROLLO

SCALA 1:25

N.B. Tutte le linee acquedotto in PEAD PE100 PN16, valvolame in ghisa

N.B. Tutte porte antincendio per attraversamenti

N.B. Supporti valvole, contratti ecc. compresi nella fornitura e posa delle valvole

N.B. Tutti scarichi acque pluviali e drenaggio realizzati con tubo corrugato DN300 a doppia parete (esterno DN500)

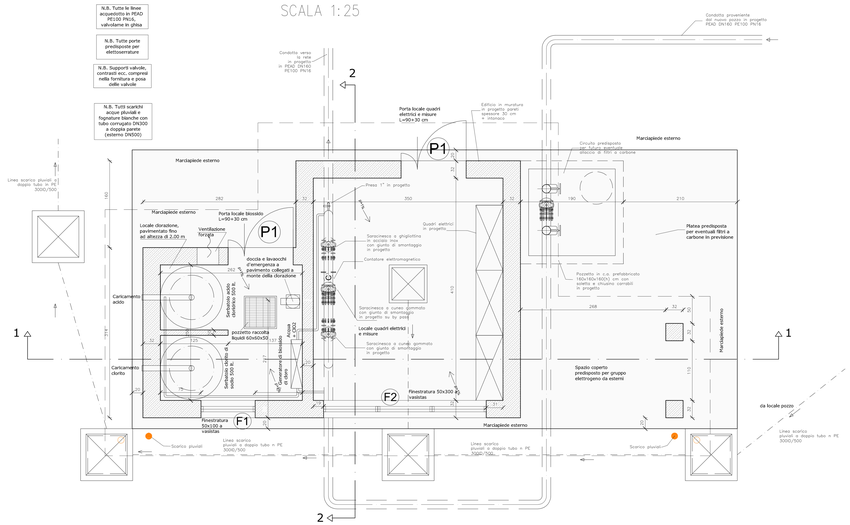


| ABACO SERRAMENTI | | DIMENSIONI | | |
|---|---|---|---|---|
| | TIPOLOGIA | L (cm) | H (cm) | QUANTITA |
| P1 | PORTA metallica | 120 | 255 | 2 |
| F1 | FINESTRA VASISTAS | 100 | 50 | 1 |
| F2 | FINESTRA VASISTAS | 300 | 50 | 1 |

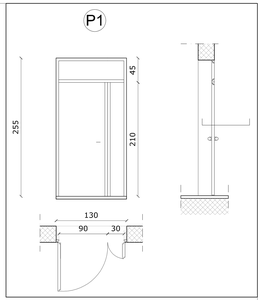


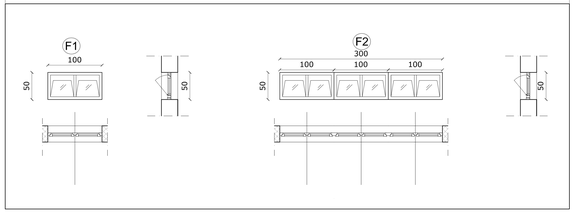


# SEZIONE 2–2

SCALA 1:25

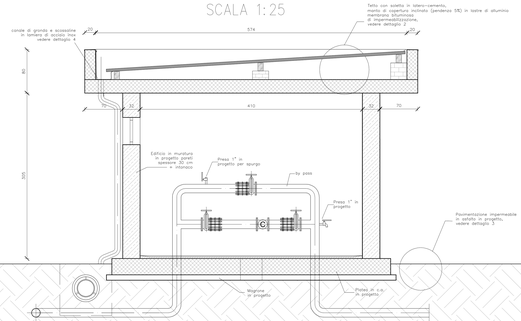


# SEZIONE 1–1

SCALA 1:25

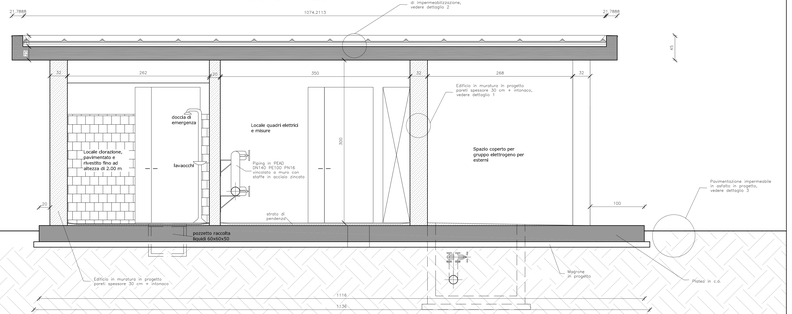


# dettaglio scarico pluviale

SCALA 1:25

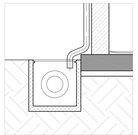

# PROSPETTO LATERALE 1

SCALA 1:50

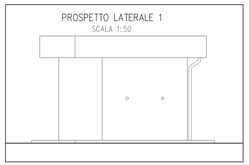

# PROSPETTO LATERALE 2

SCALA 1:50

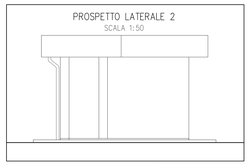

# PROSPETTO PRINCIPALE

SCALA 1:50

# PROSPETTO RETRO

SCALA 1:50

**PROGETTAZIONE**

STUDIO D' INGEGNERIA ASSOCIATO
Dott. Ing. Renzo ISOLA
Dott. Ing. Riccardo ISOLA
Dott. Ing. Paolo BIASSO
C.so Prestinari n° 86
VERCELLI

Dott. Ing. Mario OLMO
Via F. Borgogna n° 2
VERCELLI

STUDIO DI GEOLOGIA
Dott. Anna Maria FERRARI
Via Azario n° 3
NOVARA


Vs. Rif. arch.:


Riproduzione o consegna a terzi solo dietro specifica autorizzazione


Ente destinatario:

–


atena
AZIENDA TERRITORIALE ENERGIA AMBIENTE VERCELLI - S.P.A.
Corso Palestro n° 126 – Vercelli


PROGETTO ESECUTIVO

oggetto

COMUNE DI SALUGGIA

REALIZZAZIONE NUOVO POZZO IN FRAZIONE S.ANTONINO E COLLEGAMENTO ALLA RETE ACQUEDOTTISTICA ESISTENTE

| | |
|---|---|
| Data: Giugno 2010 | Rif. archivio: 004.08 |
| Nome file | TAV. n° ID.06.002 |

| N° | AGGIORNAMENTI | DATA |
|---|---|---|
| | | |

Contenuto degli Elaborati

EDIFICIO DI CONTROLLO
PIANTE, SEZIONI E PROSPETTI

| | |
|---|---|
| Il Responsabile del Procedimento: Dott. Ing. Renzo ISOLA<br>Dott. Ing. Mario OLMO<br>Dott. Geol. Anna Maria FERRARI | Visto: |

* Responsabile dell'Area Amministrazione